

বাংলাদেশ



গেজেট

অতিরিক্ত সংখ্যা

কর্তৃপক্ষ কর্তৃক প্রকাশিত

মঙ্গলবার, মার্চ ২৭, ২০১২

গণপ্রজাতন্ত্রী বাংলাদেশ সরকার  
পরিবেশ ও বন মন্ত্রণালয়  
বন অধিশাখা-১

প্রজ্ঞাপন

তারিখ, ২১ ফাল্গুন ১৪১৮/০৪ মার্চ ২০১২

নং পবম(বঃ শাঃ-১)১৪/২০১১(অংশ-১)/১১৫—যেহেতু বন আইন ১৯২৭ (The Forest Act, 1927) (Act XVI of 1927) এর ৪ (ক) (১) ধারায় নিম্ন তফসিলভুক্ত ভূমি সংরক্ষিত বনভূমি (Reserved Forest) হিসাবে ঘোষণা করিবার ইচ্ছা প্রকাশ করিয়া সরকার কর্তৃক নিম্নবর্ণিত বিজ্ঞপ্তিসমূহ বাংলাদেশ গেজেটে প্রকাশ করতঃ জেলা প্রশাসক, ময়মনসিংহ ও পরবর্তীতে অতিরিক্ত জেলা প্রশাসক (রাজশ), ময়মনসিংহকে ফরেস্ট সেটেলমেন্ট অফিসার নিয়োগ করা হয় যিনি উক্ত আইনের দ্বিতীয় অধ্যায় (Chapter-II) এর বিধানমতে বর্ণিত ভূমির উপর কাহারো কোন ন্যায়সংগত দাবী-দাওয়া থাকিলে তাহার তদন্ত করিয়া দেখিবার এবং এই বিষয়ে স্থির সিদ্ধান্ত গ্রহণের ক্ষমতা রাখিবেন; এবং

যেহেতু বর্ণিত ফরেস্ট সেটেলমেন্ট অফিসার উক্ত আইনের ৬ ধারায় বাংলাদেশ গেজেটের ৬ষ্ঠ খণ্ডে ৩রা মার্চ, ১৯৮৩ তারিখে এবং ১৩ আগস্ট ১৯৯২ তারিখে প্রকাশিত নোটিশের মাধ্যমে উল্লিখিত বনভূমি সম্পর্কে কাহারো কোন দাবী-দাওয়া থাকিলে উহা উক্ত নোটিশ জারীর তারিখ হইতে ৬ মাসের মধ্যে প্রামাণিক দলিলপত্রসহ তাহার নিকট লিখিত বা মৌখিক উপস্থাপন করিবার আহ্বান জানান; এবং

( ৪৩১৫ )

মূল্য : টাকা ২.০০

যেহেতু বর্ণিত ঘোষণার প্রেক্ষিতে যে সয়ঙ্গ-ভূমির বিপরীতে কোন দাবী-দাওয়া উপস্থাপিত হয় নাই অথবা দাবী-দাওয়া উপস্থাপিত হওয়ার পর আইনসংগতভাবে নিষ্পত্তি হইয়াছে;

সেহেতু নিম্ন তফসিলি বর্ণিত ভূমি বন আইন, ১৯২৭ (The Forest Act, 1927) (Act XVI of 1927) এর ২০ ধারার ক্ষমতাবলে এতদ্বারা এই বিজ্ঞপ্তি জারী হইবার তারিখ হইতে বন আইন, ১৯২৭ এর অধীন "সংরক্ষিত বনভূমি" (Reserved Forest) বলিয়া গণ্য হইবে মর্মে ঘোষণা করা হইলঃ

জেলা	পরগনা	উপজেলা	মোজা		সেটেলমেন্ট দাগ নং	জমির পরিমাণ (একর)	৬ ধারায় গেজেট বিজ্ঞপ্তি নং ও তারিখ
			জে.এস. নং	নাম			
১	২	৩	৪	৫	৬	৭	৮
ময়মনসিংহ	রণভাওয়াল	ভালুকা	২৭৪	হকিরবাড়ী	৪১৩ ৩৪৭	৫৭.৮৬ ২৯.২৩	বাংলাদেশ গেজেট ৬ষ্ঠ খণ্ডে তারিখ : ০৩-৩-১৯৮৩
					মোট =	১৪০.০৯	
			২৭৬	কাশরগড়া	৩৫০/৯৯	১৫.০০	
					মোট =	১৫.০০	
			২৭৫	জামিরদিয়া	৬৫/৬৭	৩০.০০	
					মোট =	৩০.০০	
			২৭২	বাসিল	৪৪	৫০.০০	
					মোট =	৫০.০০	
			২৭৭	পাড়াসাঁও	৪৭৯	৫.০০	
					৯৫৭	৪০.০০	
					৫৬৪	৯১.৪৫	
					৩০৯	১০.০০	
					মোট =	১৪৬.৪৫	
			১৮৪	আলারগাড়া	১৮৭	০.৪৫	বাংলাদেশ গেজেট ৬ষ্ঠ খণ্ডে তারিখ : ০৩-৩-১৯৮৩
					মোট =	০.৪৫	
					সর্বমোট =	৩৮১.৯৯	

২। এই প্রজ্ঞাপনটি জনস্বার্থে জারী করা হইল এবং ইহা অবিলম্বে কার্যকর হইবে।

মেছবাহ উল আলম  
সচিব।

বাংলাদেশ



গেজেট

অতিরিক্ত সংখ্যা  
কর্তৃপক্ষ কর্তৃক প্রকাশিত

মঙ্গলবার, জানুয়ারি ২৭, ২০১৫

গণপ্রজাতন্ত্রী বাংলাদেশ সরকার

পরিবেশ ও বন মন্ত্রণালয়

বন অধিশাখা-১

প্রজ্ঞাপন

তারিখ-২৩ ডিসেম্বর ২০১৪ খ্রিঃ

নং পবম/(বঃ শা-১)০১/২০১৪/৪২৩—যেহেতু বন আইন ১৯২৭ (The Forest Act, 1927) (Act XVI of 1927) এর ৪ (ক) (১) ধারায় নিম্ন তফসিলভুক্ত ভূমিতে সংরক্ষিত বনভূমি (Reserved Forest) হিসাবে ঘোষণা করার ইচ্ছা প্রকাশ করিয়া সরকার নিম্নবর্ণিত বিজ্ঞপ্তিসমূহ বাংলাদেশ গেজেটে প্রকাশ করতঃ ডিপুটি কমিশনার, ময়মনসিংহ ও পরবর্তীতে অতিরিক্ত জেলা প্রশাসক (রাজশ), ময়মনসিংহকে ফরেস্ট-সেটেলমেন্ট অফিসার নিয়োগ করা হয়। যিনি উক্ত আইনের দ্বিতীয় অধ্যায় (Chapter II)-এর বিধানমতে বর্ণিত ভূমির উপর কাহারো কোন ন্যায়সংগত দাবী দাওয়া থাকিলে তাহা তদন্ত করিয়া দেখার এবং এ বিষয়ে স্থির সিদ্ধান্ত গ্রহণের ক্ষমতা রাখেন; এবং

যেহেতু বর্ণিত ফরেস্ট সেটেলমেন্ট অফিসার উক্ত আইনের ৬ ধারায় বাংলাদেশ গেজেটের ৬ষ্ঠ খণ্ডে ৩রা মার্চ, ১৯৮৩ তারিখে এবং ১৩ আগস্ট ১৯৯২ তারিখে প্রকাশিত নোটিশের মাধ্যমে উল্লিখিত বনভূমি সম্পর্কে কাহারো কোন দাবী দাওয়া থাকিলে উহা উক্ত নোটিশ জারীর তারিখ হইতে ৬ মাসের মধ্যে প্রামাণিক দলিলপত্র সহ তাহার নিকট লিখিত বা মৌখিক উপস্থাপন করার আহ্বান জানান; এবং

যেহেতু বর্ণিত ঘোষণার প্রেক্ষিতে যে সমস্ত ভূমির বিপরীতে কোন দাবী দাওয়া উত্থাপিত হয় নাই অথবা দাবী দাওয়া উত্থাপিত হওয়ার পর আইন সংগতভাবে নিষ্পত্তি হইয়াছে সেই সকল নিম্ন তফসিল বর্ণিত ভূমি বন আইন, ১৯২৭ (The Forest Act, 1927) (Act XVI of 1927) এর

(৬৫৩)

মূল্য ৪ টাকা ৪.০০

২০ ধারার ক্ষমতাবলে এতদ্বারা বিজ্ঞপ্তি জারী হওয়ার তারিখ হইতে বন আইনের অধীন "সংরক্ষিত বনভূমি" (Reserved Forest) বলিয়া গণ্য হইবে মর্মে ঘোষণা করা হইল :

বনভূমির বিস্তারিত বিবরণঃ

জেলা	পরগনা	উপজেলা	মোজা		সেটেলমেন্ট দাগ নং	জমির পরিমাণ (একর)	৬-৩-১৯৮৩ ইং বিজ্ঞপ্তির নং ও তারিখ
			জে এল নং	নাম			
১	২	৩	৪	৫	৬	৭	৮
ময়মনসিংহ	রণভাওয়াল	ভাপুকা	২৭৪	হিবিরবাড়ী	৪৭১	৯৩.৩৮	৩-৩-১৯৮৩ ইং
					৮৯৬	২.৪৫	গেজেট বিজ্ঞপ্তি নং ২০২২/এস এ তারিখঃ ১৩-০৮-৯২
					মোট-	১৯৫.৮৩	
			২৮৯	মনোহরপুর	৭৬	০.৩৪	
					৭৫	০.৪৬	
					৯	৫.৪৯	
					মোট-	৬.২৯	
			১২	মল্লিকবাড়ী	৫১০	২.৬৪	
					৪৪৭	৫.৭৫	
					১৯৭	১.০৪	
					মোট-	৯.৪৩	
			৩৪	ধামতর	১১০৮	২০.০০	
					১০৫৯	১.৬৪	
					১০৫৯	৪.০৮	
					মোট-	২৫.৭২	
					সর্বমোট	২৩৬.৯৯	
					একর		

২। এই প্রজ্ঞাপনটি জনস্বার্থে জারী করা হইল এবং তাহা অবিলম্বে কার্যকর হইবে।

রাষ্ট্রপতির আদেশক্রমে  
মোঃ নাজিরুল রহমান  
সচিব।



রেজিস্টার্ড নং ডি এ-১

বাংলাদেশ



গেজেট

অতিরিক্ত সংখ্যা  
কর্তৃপক্ষ কর্তৃক প্রকাশিত

সোমবার, আগস্ট ২৯, ২০১১

গণপ্রজাতন্ত্রী বাংলাদেশ সরকার  
পরিবেশ ও বন মন্ত্রণালয়  
বন অধিশাখা-১

প্রজ্ঞাপন

তারিখ: ১২ শ্রাবণ ১৪১৮/২৭ জুলাই ২০১১

১৩৮ নং পবন(বন)-শাঃ-১)৪৩/২০১০/৫৬-বেহেতু বন আইন, ১৯২৭ (The Forest Act, 1927) (Act-XVI of 1927) এর ৪ (ক) (5) ধারায় নিম্ন তফসিলত্বুক্ত ভূমিকে সংরক্ষিত বনভূমি (Reserve Forest) হিসাবে ঘোষণা করার ইচ্ছা প্রকাশ করিয়া সরকার নিম্নবর্ণিত বিজ্ঞপ্তিসমূহ বাংলাদেশ-গেজেটে প্রকাশ করতঃ জেলা প্রশাসক, ময়মনসিংহ ও পরবর্তীতে অতিরিক্ত জেলা প্রশাসক (বীজিব), ময়মনসিংহকে ফরেষ্ট সার্ভেয়িং অফিসার নিয়োগ করা হয়। যিনি উক্ত আইনের দ্বিতীয় অধ্যায় (Chapter II) এর বিধিনিয়মে বর্ণিত ভূমির উপর কাহারো কোন ন্যায়সঙ্গত দাবী দাওয়া প্রাক্টিক্যালি তদন্ত করিয়া দেবার এবং এই বিষয়ে স্থির সিদ্ধান্ত গ্রহণের ক্ষমতা রাখিবেন এবং যেহেতু বর্ণিত ফরেষ্ট সার্ভেয়িং অফিসার উক্ত আইনের ৬ ধারায় বাংলাদেশ গেজেট নং ২০২২/এস এ ওয়াশিংটন, ১৯৮৩-আরিখে প্রকৃতিসংরক্ষণের মাধ্যমে ও বাংলাদেশ গেজেট বিজ্ঞপ্তি নং ২০২২/এস এ জাঃ ১১-০৭-১৯৯২ ইং উল্লিখিত বনভূমি সম্পর্কে কাহারো কোন দাবী দাওয়া থাকিলে উহা উক্ত নোটিশ জারীর তারিখ হইতে ৬ মাসের মধ্যে প্রামাণিক দলিলপত্রসহ তাহার নিকট লিখিত বা মৌখিকভাবে উপস্থাপন করিবার আহ্বান জানিয়েছেন এবং যেহেতু বর্ণিত ঘোষণার প্রেক্ষিতে যেই সমস্ত ভূমির বিপরীতে কোন দাবী-দাওয়া উপস্থাপিত হয় নাই অথবা দাবী-দাওয়া উপস্থাপিত হইবার পর আইনসংগতভাবে নিষ্পত্তি হইয়াছে সেই সকল নিম্ন তফসিল বর্ণিত ভূমি গণপ্রজাতন্ত্রী বাংলাদেশের মহামান্য রাষ্ট্রপত্রিক বন আইন, ১৯২৭ (The Forest Act, 1927) (Act XVI of 1927) এর

( ১৩৩৭১ )

মূল্য : টাকা ২.০০

রেজিস্টার্ড নং ডি এ-১

বাংলাদেশ



গেজেট

অতিরিক্ত সংখ্যা

কর্তৃপক্ষ কর্তৃক প্রকাশিত

রবিবার, আগস্ট ১০, ২০১৪

গণপ্রজাতন্ত্রী বাংলাদেশ সরকার

পরিবেশ ও বন মন্ত্রণালয়

বন অধিশাখা-১

প্রজ্ঞাপন

তারিখ, ২২ জুলাই ২০১৪ খ্রিঃ

নং পর্বম/(বংশা-১)/০১/২০১৪/২৫৯—যেহেতু বন আইন, ১৯২৭ (The Forest Act, 1927) (Act XVI of 1927) এর ৪ (ক) (১) ধারায় নিম্ন তফসিলভুক্ত ভূমিতে সংরক্ষিত বনভূমি (Reserved Forest) হিসাবে ঘোষণা করার ইচ্ছা প্রকাশ করিয়া সরকার নিম্নবর্ণিত বিজ্ঞপ্তিসমূহ বাংলাদেশ গেজেটে প্রকাশ করতঃ ডেপুটি কমিশনার ময়মনসিংহ ও পরবর্তীতে অতিরিক্ত জেলা প্রশাসক (রাজশ), ময়মনসিংহকে ফরেস্ট সেটেলমেন্ট অফিসার নিয়োগ করা হয়। যিনি উক্ত আইনের দ্বিতীয় অধ্যায় (Chapter II) এর বিধানমতে বর্ণিত ভূমির উপর কাহারো কোন ন্যায়সংগত দাবী দাওয়া থাকিলে তাহার তদন্ত করিয়া দেখার এবং এ বিষয়ে স্থির সিদ্ধান্ত গ্রহণের ক্ষমতা রাখেন; এবং

যেহেতু বর্ণিত ফরেস্ট সেটেলমেন্ট অফিসার উক্ত আইনের ৬ ধারায় বাংলাদেশ গেজেটের ৬ষ্ঠ খণ্ডে ৩রা মার্চ, ১৯৮৩ তারিখে এবং ১৩ আগস্ট ১৯৯২ তারিখে প্রকাশিত নোটিশের মাধ্যমে উল্লিখিত বনভূমি সম্পর্কে কাহারো কোন দাবী দাওয়া থাকিলে উহা উক্ত নোটিশ জারীর তারিখ হইতে ৬ মাসের মধ্যে প্রামাণিক দলিলপত্রসহ তাহার নিকট লিখিত বা মৌখিক উপস্থাপন করার আহ্বান জানান; এবং

যেহেতু বর্ণিত ঘোষণার প্রেক্ষিতে যে সমস্ত ভূমির বিপরীতে কোন দাবী দাওয়া উপস্থাপিত হয় নাই অথবা দাবী দাওয়া উপস্থাপিত হওয়ার পর আইনসংগতভাবে নিষ্পত্তি হয়েছে সে সকল ভূমি বন আইন, ১৯২৭ (The Forest Act, 1927) (Act XVI of 1927) এর ২০-ধারার ক্ষমতাবলে এতদ্বারা বিজ্ঞপ্তি জারী হওয়ার তারিখ হইতে “সংরক্ষিত বনভূমি” (Reserved Forest) বলিয়া গণ্য হইবে মর্মে ঘোষণা করা হইল।

( ১৬৭৬৫ )

মূল্য : টাকা ৪.০০

১৬৭৬৬

বাংলাদেশ গেজেট, অতিরিক্ত, আগস্ট ১০, ২০১৪

বনভূমির বিস্তারিত বিবরণ :

জেলা	প্রধানতা	উপজেলা	মৌজা		সেটনমেন্ট স্মারক নং	জমির পরিমাণ (একর)	৬-খারাম গেজেট বিজ্ঞপ্তি নং ও তারিখ
			জে এলা নং	নাম			
১	২	৩	৪	৫	৬	৭	৮
ময়মনসিংহ	রণডাওয়ারাল	ডালুকা	২৭৪	হবিরবাড়ী	১১০	৭০.০০	০৩-০৩-১৯৮৩ইং
					৮১৮	৬.২১	
				চাশাকান্দ	মোট-	৭৬.২১	
			২৮৮	ঝালপাজা	২০৬	১৪.৭৮	
					মোট-	১৪.৭৮	
			৩৫	কাঠালী	১০৬	৩৫.৫০	
					২৫৩	৩.৯১	
					২৭৩	১৭.৪০	
					মোট-	৫৬.৮১	
			২৭৭	পাড়াগাঁও	১৯	১০.১৫	
					মোট-	১০.১৫	
			২৭৩	মেহেরাবাড়ী	১২৭	১৬.৬৫	গেজেট বিজ্ঞপ্তি নং ২০২২/এস-এ তারিখ ১৩-০৮-৯২
					মোট-	১৬.৬৫	
			১১	পালগাঁও	১১৫৫	৩.৬৭	
					১১৫৭	৪.৫২	
					মোট-	৮.১৯	
			২৭৭	পাড়াগাঁও	১০৭৩/১০৭৫	৪০.১১	
					১০৭০/১০৭১	১.৬০	
					মোট-	৪১.৭১	
			২৭২	বাশিল	১২৯	১৬.০০	
		মোট-	১৬.০০				
৩৪	ধানস্র	১১৪৬	১.৮৩				
		মোট-	১.৮৩				
		সর্বমোট-	২৪২.৩৩ একর				

২। এ প্রজ্ঞাপনটি জনস্বার্থে জারী করা হইল এবং অবিলম্বে কার্যকর হইবে।

রাষ্ট্রপতির আদেশক্রমে

মোঃ শামসুদ্দীন রহমান পাটোয়ারী  
সচিব।

মোঃ নজরুল ইসলাম (উপসচিব), উপপরিচালক, বাংলাদেশ সরকারি মুদ্রণালয়, তেজগাঁও, ঢাকা কর্তৃক মুদ্রিত।  
আবদুর রশিদ (উপসচিব), উপপরিচালক, বাংলাদেশ ফরম ও প্রকাশনা অফিস,  
তেজগাঁও, ঢাকা কর্তৃক প্রকাশিত। web site : www.bgpress.gov.bd



রেজিস্টার্ড নং ডি এ-১

বাংলাদেশ



গেজেট

অতিরিক্ত সংখ্যা

কর্তৃপক্ষ কর্তৃক প্রকাশিত

সোমবার, জানুয়ারি ১৪, ২০১৯

গণপ্রজাতন্ত্রী বাংলাদেশ সরকার

পরিবেশ ও বন মন্ত্রণালয়

বন অধিশাখা-১

প্রজ্ঞাপন

তারিখ : ০৫ এপ্রিল ২০১৫ খ্রিঃ

নং পবম (বঃ শা-১)০১/২০১৪/১৫৭—যেহেতু বন আইন ১৯২৭ (The Forest Act, 1927) (Act XVI of 1927) এর ৪(ক)(১) ধারায় নিম্ন তফসিলভুক্ত ভূমিতে সংরক্ষিত বনভূমি (Reserved Forest) হিসাবে ঘোষণা করার ইচ্ছা প্রকাশ করিয়া সরকার নিম্নবর্ণিত বিজ্ঞপ্তিসমূহ বাংলাদেশ গেজেটে প্রকাশ করতঃ জেলা প্রশাসক, ময়মনসিংহ ও পরবর্তীতে অতিরিক্ত জেলা প্রশাসক (রাজশ), ময়মনসিংহকে ফরেস্ট সেটেলমেন্ট অফিসার নিয়োগ করা হয়। যিনি উক্ত আইনের দ্বিতীয় অধ্যায় (Chapter II) এর বিধানমতে বর্ণিত ভূমির উপর কাহারো কোনো ন্যায়সংগত দাবীদাওয়া থাকিলে তাহার তদন্ত করিয়া দেখার এবং এই বিষয়ে স্থির সিদ্ধান্ত গ্রহণের ক্ষমতা রাখেন; এবং

যেহেতু বর্ণিত ফরেস্ট সেটেলমেন্ট অফিসার উক্ত আইনের ৬ ধারায় বাংলাদেশ গেজেটের ৬ষ্ঠ খণ্ডে ৩রা মার্চ, ১৯৮৩ তারিখে এবং ১৩ আগস্ট ১৯৯২ তারিখে প্রকাশিত নোটিশের মাধ্যমে উল্লিখিত বনভূমি সম্পর্কে কাহারো কোনো দাবী দাওয়া থাকিলে উহা উক্ত নোটিশ জারির তারিখ হইতে ৬ মাসের মধ্যে প্রামাণিক দলিলপত্রসহ তাহার নিকট লিখিত বা মৌখিক উপস্থাপন করার আহ্বান জানান; এবং

যেহেতু বর্ণিত ঘোষণার প্রেক্ষিতে যে সমস্ত ভূমির বিপরীতে কোনো দাবী দাওয়া উপস্থাপিত হয় নাই অথবা দাবীদাওয়া উপস্থাপিত হওয়ার পর আইনসংগতভাবে নিষ্পত্তি হইয়াছে সে সকল নিম্ন তফসিল বর্ণিত ভূমি বন আইন, ১৯২৭ (The Forest Act, 1927) (Act XVI of 1927) এর ২০ ধারার ক্ষমতা বলে এতদ্বারা বিজ্ঞপ্তি জারি হওয়ার তারিখ হইতে বন আইনের অধীন “সংরক্ষিত বনভূমি” (Reserved Forest) বলিয়া গণ্য হইবে মর্মে ঘোষণা করা হইল :

( ২৪১ )

মূল্য : টাকা ৪.০০

## বনভূমির বিস্তারিত বিবরণ

জেলা	পরগণা	উপজেলা	মৌজা		সেটেলমেন্ট সংখ্যা নং	জমির পরিমাণ (একর)	উর্ধ্বস্বত্ব গেজেট বিজ্ঞপ্তি নং ও তারিখ
			জে এল নং	নাম			
১	২	৩	৪	৫	৬	৭	৮
ময়মনসিংহ	রথডাওয়াল	ভালুকা	২৮৬	চামিয়াদি	৩৬১	১২৭.১৭	০৩-০৩-১৯৮৩ ইং
					৩২২	১০০.০০	
					মোট	২২৭.১৭	
			২৮৮	ঝালপাজা	২২১	৪৪.৮২	
					২৪০	২.৭২	
					মোট	৪৭.৫৪	
			৩৪	ধামস্তর	৫৯৩	১.৯০	গেজেট বিজ্ঞপ্তি নং ২০২২/এস এ ডাং ১৩-০৮-৯২ ইং
					৫৯৪	২.৪০	
					৫৮৬	২.২০	
					৬৮৯	০.৮০	
					৮২৯	০.১০	
					মোট	৭.৪০	
			২৮৯	মনোহরপুর	১৭৩	২.০৭	
					৩৫৪	০.৮৬	
					মোট	২.৯৩	
			১২	মল্লিকবাড়ী	৪৮৪	২৪.৬৪	
					মোট	২৪.৬৪	
			২৭৮	কাদিগড়	১৭৩	২৪৪.৯৯	
					মোট	২৪৪.৯৯	
					সর্বমোট	৫৫৪.৬৭ একর	

২। এই প্রজ্ঞাপনটি জনস্বার্থে জারি করা হইল এবং ইহা অবিলম্বে কার্যকর হইবে।

রাষ্ট্রপতির আদেশক্রমে

ড. কামাল উদ্দিন আহমেদ  
ভারপ্রাপ্ত সচিব।

মোঃ তারিকুল ইসলাম খান, উপপরিচালক, বাংলাদেশ সরকারী মুদ্রণালয়, তেজগাঁও, ঢাকা কর্তৃক মুদ্রিত।

মোঃ আব্দুল মালেক, উপপরিচালক, বাংলাদেশ ফরম ও প্রকাশনা অফিস, তেজগাঁও,

ঢাকা কর্তৃক প্রকাশিত। website : www.bgpress.gov.bd

রেজিস্টার্ড নং: ডি এ-১

বাংলাদেশ



গেজেট

অতিরিক্ত সংখ্যা  
কর্তৃপক্ষ কর্তৃক প্রকাশিত

বৃহস্পতিবার, আগস্ট ২৩, ২০১২

গণপ্রজাতন্ত্রী বাংলাদেশ সরকার

পরিবেশ ও বন মন্ত্রণালয়

বন অধিশাখা-১

প্রজ্ঞাপন

তারিখ, ২ আগস্ট ২০১২

নং পবম/(বন শাখা-১)১৪/২০১১(অংশ-১)/৪২০—যেহেতু বন আইন ১৯২৭ (Act XVI of 1927) এর ৪ (ক)(১) ধারায় নিম্ন তফসিলডুক্ত ভূমি সংরক্ষিত বনভূমি (Reserved Forest) হিসাবে ঘোষণা করার ইচ্ছা প্রকাশ করিয়া সরকার নিম্নবর্ণিত বিজ্ঞপ্তিসমূহ বাংলাদেশ গেজেটে প্রকাশ করতঃ অতিরিক্ত জেলা প্রশাসক (রাজস্ব), ময়মনসিংহকে ফরেস্ট সেটেলমেন্ট অফিসার নিয়োগ করা হয় যিনি উক্ত আইনের দ্বিতীয় অধ্যায় (Chapter-II) এর বিধানমতে বর্ণিত ভূমির উপর কাহারো কোন ন্যায়সংগত দাবী-দাওয়া থাকিলে তাহার তদন্ত করিয়া দেখিবার এবং এই বিষয়ে স্থির সিদ্ধান্ত গ্রহণের ক্ষমতা রাখিবেন; এবং

যেহেতু বর্ণিত ফরেস্ট সেটেলমেন্ট অফিসার উক্ত আইনের ৬ ধারায় বাংলাদেশ গেজেটে প্রকাশিত নোটিশের মাধ্যমে উল্লিখিত বনভূমি সম্পর্কে কাহারো কোন দাবী-দাওয়া থাকিলে উহা উক্ত নোটিশ জারীর তারিখ হইতে ৬ মাসের মধ্যে প্রামাণিক দলিলপত্রসহ তাহার নিকট লিখিত বা মৌখিক উপস্থাপন করিবার আহ্বান জানান; এবং

যেহেতু বর্ণিত ঘোষণার প্রেক্ষিতে যে সমস্ত ভূমির বিপরীতে কোন দাবী-দাওয়া উপস্থাপিত হয় নাই অথবা দাবী দাওয়া উপস্থাপিত হওয়ার পর আইনসংগতভাবে নিষ্পত্তি হইয়াছে;

(১৩২৭১৭)

মূল্যঃ টাকা ৮.০০

১৩২৭১৮

বাংলাদেশ গেজেট, অতিরিক্ত, আগস্ট ২৩, ২০১২

সেহেতু নিম্ন তফসিল বর্ণিত ভূমি-বন আইন, ১৯২৭-এর ২০ ধারার ক্ষমতাবলে এতদ্বারা এই বিজ্ঞপ্তি জারী হইবার তারিখ হইতে বন আইন, ১৯২৭-এর অধীন "সংরক্ষিত বনভূমি" (Reserved Forest) বলিয়া গণ্য হইবে মর্মে ঘোষণা করা হইল :

জেলা	পরগণা	উপজেলা	মৌজা		সেটেলমেন্ট দাগ নং	জমির পরিমাণ (একর)	৬ ধারায় গেজেট বিজ্ঞপ্তি নং ও তারিখ
			জেএল নং	নাম			
১	২	৩	৪	৫	৬	৭	৮
ময়মনসিংহ	রণডাওয়াল	ভালুকা	২৯৩	আলারগাড়া	২৫৩	০.৭৯	বাংলাদেশ গেজেট বিজ্ঞপ্তি নং ২০২২/এস, এ., তারিখ, ৭-১১-১৯৯২
					২৮৪/২	০.২০	
					২৫৫	১০.৮৬	
					২৭৪/১	৩.৬০	
					২৭৪/৩	৮.১১	
					২৭৪/১০	৮.০৭	
					২৭৭/৪	৪.৩০	
					২৭৭/৮	৯.৩৯	
					২৮০/১০	১৬.৬৫	
					২৮৫/১	১০.৬৮	
					২৮৮/৬	২.৫৬	
					২৮৮/৯	৭.০০	
					২৮৮/১১	৮.২২	
					২৯২/১	৩.৪৪	
					২৯২/৭	৩.১০	
					২৯২/১২	৪.৪৪	
					২৯২/১৯	১.০৩	
					২৯২/২৯	৪.৫০	
					২৯২/৩৩	০.৮০	
					২৯২/৩৪	০.৪০	
					৩০৯/১৬	২.৫০	
					৩০৯/২৪	২.৫০	

১	২	৩	৪	৫	৬	৭	৮
ময়মনসিংহ	রণভাওয়াল	ভলুকা	২৯৩	আঙ্গারগাড়া	৩০৯/২৭	১.৮০	বাংলাদেশ গেজেট বিজ্ঞপ্তি নং ২০২২/এস, এ, তারিখ, ৭-১১-১৯৯২
					৩৯২/৫	৩.৯১	
					৩৬৭/২৩	২.২৬	
					৩৬৭/২৭	০.৫৬	
					৩৬৭/৫৫	০.৬০	
					৩৬৭/৩০	০.২০	
					৩৬৭/৩১	০.২০	
					৩৬৭/৫৪	০.৩০	
					৩৭৫/১৬	০.৭৫	
					৩৭৫/১৭	০.২০	
					১	১৪.৯৪	
					২৭	১.২৯	
					১৩২	৫৩.২৬	
					মোট =	১৯৩.৪১	
			৯	সোনাখালী	১/১	১.৪৪	
					১/২	২.৬২	
					৬৯/২	৩.৫৫	
					১১/৫	১.১৭	
					৭২/১	০.২৬	
					৭১/১	১.১৭	
					৫৮/১	০.২০	
					৪৩	০.৩২	
					৫৬/২০৯	০.১৫	
					১৮১	৩.৪৪	
					২৫/১	০.২৮	
					৪০	১.০০	
					৫৮/১৯৯	০.৩১	
					৭৬/১	২.৫৭	
					৮৬/৩	০.৯৪	
					মোট =	১৯.৪২	

১৩২৭২০

বাংলাদেশ গেজেট, অতিরিক্ত, আগস্ট ২৩, ২০১২

১	২	৩	৪	৫	৬	৭	৮
ময়মনসিংহ	রণডাওয়াল	ভালুকা	২৮৩	হোসেনপুর	১১৯/৩৯৬	০.৪০	বাংলাদেশ গেজেট বিজ্ঞপ্তি নং ২০২২/এস,এ তারিখ, ০৭-১১-১৯৯২
					১১৯/৩৯৬	০.১৮	
					১৯২/৪০০	০.১৮	
					মোট =	০.৭৬	
			২৭৭	পাড়াগাঁও	৫৭১	১৫.০০	
					মোট =	১৫.০০	
সর্বমোট=						২২৭.৮৩ একর	

৩। এই প্রজ্ঞাপনটি জনস্বার্থে জারী করা হইল এবং ইহা অবিলম্বে কার্যকর হইবে।

মেহবাহ উল আলম  
সচিব।

মোঃ আব্দুর বারিক (উপ-সচিব), উপ-পরিচালক, বাংলাদেশ সরকারি মুদ্রণালয়, ঢাকা কর্তৃক মুদ্রিত।  
আবদুর রশিদ (উপ-সচিব), উপ-পরিচালক, বাংলাদেশ ফরম ও প্রকাশনা অফিস,  
তেজগাঁও, ঢাকা কর্তৃক প্রকাশিত। [www.bgpress.gov.bd](http://www.bgpress.gov.bd)

রেজিস্টার্ড নং ডি এ-১

বাংলাদেশ



গেজেট

অতিরিক্ত সংখ্যা  
কর্তৃপক্ষ কর্তৃক প্রকাশিত

সোমবার, জানুয়ারি ১৪, ২০১৯

গণপ্রজাতন্ত্রী বাংলাদেশ সরকার  
পরিবেশ ও বন মন্ত্রণালয়  
বন অধিশাখা-১  
প্রজ্ঞাপন

তারিখ : ১৫ জুন ২০১৫

নং পবম (ব: শা-১)০১/২০১৪/২৪৪—যেহেতু, বন আইন, ১৯২৭ (The Forest Act, 1927) (Act XVI of 1927) এর ৪ (ক) (১) ধারায় নিম্ন তফসিলভুক্ত ভূমিতে সংরক্ষিত বনভূমি (Reserved Forest) হিসাবে ঘোষণা করার ইচ্ছা প্রকাশ করে সরকার নিম্নবর্ণিত বিজ্ঞপ্তিসমূহ বাংলাদেশ গেজেটে প্রকাশপূর্বক জেলা প্রশাসক, ময়মনসিংহ ও পরবর্তীতে অতিরিক্ত জেলা প্রশাসক (রাজশ), ময়মনসিংহকে ফরেস্ট সেটেলমেন্ট অফিসার নিয়োগ করা হয়। তিনি উক্ত আইনের দ্বিতীয় অধ্যায় (Chapter 11) এর বিধানমতে বর্ণিত ভূমির উপর কারো কোন ন্যায়সংগত দাবী-দাওয়া থাকলে তার তদন্ত করে দেখার এবং এই বিষয়ে স্থির সিদ্ধান্ত গ্রহণের ক্ষমতা রাখেন; এবং

যেহেতু, বর্ণিত ফরেস্ট সেটেলমেন্ট অফিসার উক্ত আইনের ৬ ধারায় বাংলাদেশ গেজেটের ৬ষ্ঠ খণ্ডে ৩রা মার্চ, ১৯৮৩ তারিখে এবং ১৩ আগস্ট ১৯৯২ তারিখে প্রকাশিত নোটিশের মাধ্যমে উল্লিখিত বনভূমি সম্পর্কে কারো কোন দাবী-দাওয়া থাকলে তা উক্ত নোটিশ জারির তারিখ হতে ৬ মাসের মধ্যে প্রামাণিক দলিলপত্রসহ তাঁর নিকট লিখিত বা মৌখিকভাবে উপস্থাপন করার আহ্বান জানান; এবং

যেহেতু, বর্ণিত ঘোষণার পরিপ্রেক্ষিতে যে সমস্ত ভূমির বিপরীতে কোন দাবী-দাওয়া উপস্থাপিত হয়নি অথবা দাবী-দাওয়া উপস্থাপিত হওয়ার পর আইনসংগতভাবে নিষ্পত্তি হয়েছে সে সকল নিম্ন তফসিলে বর্ণিত ঐ সমস্ত ভূমি বন আইন, ১৯২৭ (The Forest Act, 1927) (Act XVI of 1927) এর ২০ ধারার ক্ষমতাবলে এতদ্বারা বিজ্ঞপ্তি জারি হওয়ার তারিখ হতে বন আইনের অধীন “সংরক্ষিত বনভূমি” (Reserved Forest) বলে গণ্য হবে মর্মে ঘোষণা করা হল :

(২৪৫)

মূল্য : টাকা ৪.০০

## বনভূমির বিস্তারিত বিবরণ

জেলা	পরগনা	উপজেলা	মৌজা		সেটেলমেন্ট দাগ নম্বর	জমির পরিমাণ (একর)	৬ ধারায় গেজেট বিজ্ঞপ্তি নম্বর ও তারিখ
			জে, এল নম্বর	নাম			
১	২	৩	৪	৫	৬	৭	৮
ময়মনসিংহ	রণভাওয়াল	ভালুকা	২৮৪	আঙ্গারপাড়া	৫২	২২.৬৩	০৩-০৩-১৯৮৩
					৫২/১	০.৫৬	
					২৬৫/১	১.৬৮	
					২৬৫/৩	২.০৩	
					২৬৫/৭	৩.৮৩	
					২৬৫/৯	১.৭৪	
					২৬৫/১১	২.৭৮	
					২৬৫/৩৭	০.৬৮	
					২৬৫/৩৯	০.৮৬	
					২৬৫/৪২	০.৪০	
					২৬৫/৪৪	১.০০	
					মোট=	৩৮.১৯	
			৬	নারাদী	৭৯	১৯.২১	
					৯৬	১.১২	
					৯৮	২.১৯	
					মোট=	২২.৫২	
			২৭৭	পাড়াগাঁও	২৮৯	২০.০০	গেজেট বিজ্ঞপ্তি নম্বর ২০২২/ এস, এ, তারিখ ১৩-০৮-১৯৯২
					মোট=	২০.০০	
			১৩	ভয়াবহ	১৬৮	৩.৬৪	
					মোট=	৩.৬৪	
			২৭৬	কাশরগড়	৪৮	৬০.০০	
					মোট=	৬০.০০	
			২৭৩	মেহেরাবাড়ী	১১২	১৫.০০	
					মোট=	১৫.০০	
			৩৪	ধামস্তর	১০৩৬	১.২০	
					১২৪৩	৪.৭০	
					মোট=	৫.৯০	



১	২	৩	৪	৫	৬	৭	৮
ময়মনসিংহ	রণভাওয়াল	ভালুকা	২৯০	জাকাতিয়া	৪	৬৭.৩৪	গেজেট বিজ্ঞপ্তি নম্বর ২০২২/ এস, এ, তারিখ ১৩-০৮-১৯৯২
					৫৬৭	৭.৯৬	
					৬০০	৬৯.৬১	
					মোট=	১৪৪.৯১	
			২৭২	বাঁশিল	১১১	১৫.৬০	
					৭০	২৯.৯১	
					৯৮	৩১.২৮	
					মোট=	৭৬.৭৯	
					সর্বমোট=	৩৮৬.৯৫ একর	

০২। এই প্রজ্ঞাপনটি জনস্বার্থে জারি করা হল এবং তা অবিলম্বে কার্যকর হবে।

রাষ্ট্রপতির আদেশক্রমে

ড. কামাল উদ্দিন আহমেদ  
ভারপ্রাপ্ত সচিব।



বাংলাদেশ



গেজেট

অতিরিক্ত সংখ্যা  
কর্তৃপক্ষ কর্তৃক প্রকাশিত

সোমবার, জানুয়ারি ১৪, ২০১৯

গণপ্রজাতন্ত্রী বাংলাদেশ সরকার  
পরিবেশ, বন ও জলবায়ু পরিবর্তন মন্ত্রণালয়  
বন অধিশাখা-১

প্রজ্ঞাপন

তারিখ : ০৮ জুলাই ২০১৮

নং ২২.০০.০০০০.০৬৬.৫৭.০০১.১৪-২০৭—যেহেতু, বন আইন ১৯২৭ (The Forest Act, 1927) (Act XVI of 1927) এর ৪ (১) (ক) ধারায় নিম্ন তফসিলভুক্ত ভূমি সংরক্ষিত বন (Reserved Forest) হিসাবে ঘোষণা করার ইচ্ছা প্রকাশ করিয়া সরকার নিম্ন বর্ণিত বিজ্ঞপ্তিসমূহ বাংলাদেশ গেজেটে প্রকাশ করতঃ ডেপুটি কমিশনার ময়মনসিংহ ও পরবর্তীতে অতিরিক্ত জেলা প্রশাসক (রাজব), ময়মনসিংহকে ফরেস্ট সেটেলমেন্ট অফিসার নিয়োগ করা হয়। যিনি উক্ত আইনের দ্বিতীয় অধ্যায় (Chapter 11) এর বিধানমতে বর্ণিত ভূমির উপর কাহারো কোন ন্যায়সংগত দাবীদাওয়া থাকিলে তাহার তদন্ত করিয়া দেখার এবং এ বিষয়ে স্থির সিদ্ধান্ত গ্রহণের ক্ষমতা রাখেন; এবং

যেহেতু, বর্ণিত ফরেস্ট সেটেলমেন্ট অফিসার উক্ত আইনের ৬ ধারায় বাংলাদেশ গেজেটের ৬ষ্ঠ খণ্ডে ৩ মার্চ, ১৯৮৩ তারিখে প্রকাশিত নোটিশের মাধ্যমে উল্লিখিত বনভূমি সম্পর্কে কাহারো কোনো দাবী দাওয়া থাকিলে উহা উক্ত নোটিশ জারির তারিখ হইতে ৬ মাসের মধ্যে প্রামাণিক দলিলপত্র-সহ তাহার নিকট লিখিত বা মৌখিক উপস্থাপন করার আহবান জানান; এবং

যেহেতু, বর্ণিত ঘোষণার পরিশ্রেক্ষিতে উক্ত ভূমির বিপরীতে কোনো দাবী দাওয়া উপস্থাপিত হয় নাই অথবা দাবী দাওয়া উপস্থাপিত হওয়ার পর আইনসংগতভাবে নিষ্পত্তি হইয়াছে সে সকল নিম্ন তফসিলে বর্ণিত বন ভূমি বন আইন, ১৯২৭ (The Forest Act, 1927) (Act XVI of 1927) এর ২০ ধারার ক্ষমতাবলে এতদ্বারা বিজ্ঞপ্তি জারির তারিখ হইতে “সংরক্ষিত বন” (Reserved Forest) বলে গণ্য হইবে মর্মে ঘোষণা করা হইল :

( ২৪৩ )

মূল্য : টাকা ৪.০০

## বনভূমি তফসিল :

জেলা	পরগনা	উপজেলা	মোজাং		সেটেলমেন্ট দাগ নং	জমির পরিমাণ (একর)	৬ ধারায় গেজেট বিজ্ঞপ্তি নং ও তারিখ
			জে. এল. নং	নাম			
১	২	৩	৪	৫	৬	৭	৮
ময়মনসিংহ	রণভাওয়াল	ভালুকা	২৭৭	পাড়াগাঁও	৪৮৩	৬.৯০	বাংলাদেশ গেজেটের ৬ষ্ঠ খণ্ডে ৩রা মার্চ ১৯৮৩ তারিখে প্রকাশিত

০২। জনস্বার্থে জারিকৃত এই প্রজ্ঞাপনটি অবিলম্বে কার্যকর হইবে।

রাষ্ট্রপতির আদেশক্রমে

আবদুল্লাহ আল মোহসীন চৌধুরী  
ভারপ্রাপ্ত সচিব।

মোঃ তারিকুল ইসলাম খান, উপপরিচালক, বাংলাদেশ সরকারী মুদ্রণালয়, তেজগাঁও, ঢাকা কর্তৃক মুদ্রিত।

মোঃ আব্দুল মালেক, উপপরিচালক, বাংলাদেশ ফরম ও প্রকাশনা অফিস, তেজগাঁও,  
ঢাকা কর্তৃক প্রকাশিত। website: www.bgpress.gov.bd

বাংলাদেশ



গেজেট

অতিরিক্ত সংখ্যা

কর্তৃপক্ষ কর্তৃক প্রকাশিত

শনিবার, অক্টোবর ২৬, ২০১৩

গণপ্রজাতন্ত্রী বাংলাদেশ সরকার

পরিবেশ ও বন মন্ত্রণালয়

বন অধিদপ্তর-১

প্রজ্ঞাপন

তারিখ, ৮ অক্টোবর ২০১৩

নং পবম/(বঃ শা-১)১৪/২০১১(১)/৩৭৮—যেহেতু, বন আইন, ১৯২৭ (The Forest Act, 1927) (Act XVI of 1927) এর ৪ (ক) (১) ধারায় নিম্ন তফসিলভুক্ত ভূমি সংরক্ষিত বনভূমি (Reserved Forest) হিসাবে ঘোষণা করার ইচ্ছা প্রকাশ করিয়া নিম্নবর্ণিত বিজ্ঞপ্তিসমূহ বাংলাদেশ গেজেটে প্রকাশকরত: জেলা প্রশাসক, ময়মনসিংহ ও পরবর্তীতে অতিরিক্ত জেলা প্রশাসক (রাজস্ব), ময়মনসিংহকে ফরেস্ট সেটেলমেন্ট অফিসার নিয়োগ করা হয় এবং যিনি উক্ত আইনের দ্বিতীয় অধ্যায় (Chapter 11) এর বিধানমতে বর্ণিত ভূমির উপর কাহারো কোন ন্যায়সংগত দাবী-দাওয়া থাকিলে তাহার তদন্ত করিয়া দেখার এবং এ বিষয়ে স্থির সিদ্ধান্ত গ্রহণের ক্ষমতা রাখেন; এবং

যেহেতু, বর্ণিত ফরেস্ট সেটেলমেন্ট অফিসার উক্ত আইনের ৬ ধারায় বাংলাদেশ গেজেটের ৬ষ্ঠ খণ্ডে ৩রা মার্চ, ১৯৮৩ তারিখে প্রকাশিত নোটিশের মাধ্যমে ও বাংলাদেশ গেজেট বিজ্ঞপ্তি নং ২০২২/এস এ তাং ১১-০৭-১৯৯২ইং এর মাধ্যমে নিম্নবর্ণিত বনভূমি সম্পর্কে কাহারো কোন দাবী দাওয়া থাকিলে উহা উক্ত নোটিশ-জারীর তারিখ হইতে ৬ মাসের মধ্যে প্রামাণিক দলিলপত্রসহ তাহার নিকট লিখিত বা মৌখিক উপস্থাপন করার আহ্বান জানান; এবং

যেহেতু, বর্ণিত ঘোষণার প্রেক্ষিতে যে সমস্ত ভূমির বিপরীতে কোন দাবী দাওয়া উত্থাপিত হয় নাই, অথবা দাবী-দাওয়া উত্থাপিত হওয়ার পর আইনসংগতভাবে নিষ্পত্তি হইয়াছে; সেহেতু নিম্ন তফসিল বর্ণিত ভূমি-বন-আইন, ১৯২৭ (The Forest Act, 1927)(Act XVI of 1927) এর ২০

(১৯০৯৭)

মূল্য ৪ টাকা ৪.০০

ধারার ক্ষমতাবলে এতদ্বারা বিজ্ঞপ্তি জারী হওয়ার তারিখ হইতে বন আইন, ১৯২৭ এর অধীন "সংরক্ষিত বনভূমি" (Reserved Forest) বলিয়া গণ্য হইবে মর্মে ঘোষণা করা হইল :

বনভূমির বিস্তারিত বিবরণঃ

জেলা	উপজেলা	মোজা		এস. এ. সি. নং	জমির পরিমাণ (একর)	৬ ধারায় গেজেট বিজ্ঞপ্তি নং ও তারিখ		
		জে.এল.নং	নাম					
১	২	৩	৪	৫	৬	৭		
ময়মনসিংহ	ডালুকা	২৭৪	হবিরবাড়ী	৩২৩	১০.৫৯	০৩-০৩-১৯৮৩ ইং তারিখে প্রকাশিত		
				মোট-	১০.৫৯			
		২৭৩	মেহেরাবাড়ী	১৬০	৬.৬২	গেজেট বিজ্ঞপ্তি নং-২০২২/ এস.এ.সি.নং-১২০৭-৯২		
				মোট-	৬.৬২			
		২৮৮	আবদুল্লাহপুর	৫০৫	৩.৫৩	গেজেট বিজ্ঞপ্তি নং-২০২২/ এস.এ.সি.নং-১২০৭-৯২		
				৫৩৮	৩.০৯			
		৪৯৮	০.৭৭					
		মোট-	১২.০৫					
		২৭৭	পাড়াগাঁও	২৮৯	২০.০০			
				৩২০	৫.৪০			
				৩৩০	৮.১০			
				৯৫৪	১০.০০			
				২৭২	১৫.০০			
				১৩৩	২৫.৩০			
				মোট-	১১৩.৫০			
				১১	পালগাঁও		১৭০	১.০৫
							১৩৭	৪.৩০
							১৫৭	১.৫০
		১৬৪	৩.১০					
		১৬৫	আবদুল্লাহপুর	১৬০	০.৬০			
				১৬৪	৩.০৪			
		১২৮৩	আবদুল্লাহপুর	৬৯.১০	৬৯.১০			
				৯২৯	০.৬৩			
		মোট-	৯০.২২					
সর্বমোট-	২৩২.৯৮							

২। এই প্রজ্ঞাপনটি জনস্বার্থে জারী করা হইল এবং তাহা অবিলম্বে কার্যকর হইবে।

রাষ্ট্রপতির আদেশক্রমে  
মৌঃ শফিকুর রহমান পাটোয়ারী  
সচিব

মোঃ নজরুল ইসলাম (উপসচিব), উপপরিচালক, বাংলাদেশ সরকারি মুদ্রণালয়, তেজগাঁও, ঢাকা কর্তৃক মুদ্রিত।  
আবদুর রশিদ (উপসচিব), উপপরিচালক, বাংলাদেশ ফরম ও প্রকাশনা অফিস,  
তেজগাঁও, ঢাকা কর্তৃক প্রকাশিত। Website: www.bgpress.gov.bd

রেজিস্টার্ড নং ডি এ-১

বাংলাদেশ



গেজেট

অতিরিক্ত সংখ্যা  
কর্তৃপক্ষ কর্তৃক প্রকাশিত

বুধবার, ফেব্রুয়ারি ৮, ২০১২

গণপ্রজাতন্ত্রী বাংলাদেশ সরকার  
পরিবেশ ও বন মন্ত্রণালয়  
বন অধিশাখা-১  
সংশোধিত প্রজ্ঞাপন

তারিখ, ২০ মাঘ ১৪১৮/২ ফেব্রুয়ারি ২০১২

নং পবম/(বঃ শাঃ-১)১৪/২০১১/৬৬—যেহেতু বন আইন ১৯২৭ (The Forest Act, 1927) (Act XVI of 1927) এর ৪ (ক)(১) ধারায় নিম্ন তফসিলভুক্ত ভূমি সংরক্ষিত বনভূমি (Reserved Forest) হিসাবে ঘোষণা করিবার ইচ্ছা প্রকাশ করিয়া সরকার কর্তৃক নিম্নবর্ণিত বিজ্ঞপ্তিসমূহ বাংলাদেশ গেজেটে প্রকাশ করতঃ জেলা প্রশাসক, ময়মনসিংহ ও পরবর্তীতে অতিরিক্ত জেলা প্রশাসক (রাজশ্ব), ময়মনসিংহকে ফরেস্ট সেটেলমেন্ট অফিসার নিয়োগ করা হয় যিনি উক্ত আইনের দ্বিতীয় অধ্যায় (Chapter-II) এর বিধানমতে বর্ণিত ভূমির উপর কাহারো কোন ন্যায়সংগত দাবী-দাওয়া থাকিলে তাহার তদন্ত করিয়া দেখিবার এবং এই বিষয়ে স্থির সিদ্ধান্ত গ্রহণের ক্ষমতা রাখিবেন এবং যেহেতু বর্ণিত ফরেস্ট সেটেলমেন্ট অফিসার উক্ত আইনের ৬ ধারায় বাংলাদেশ গেজেটের ৬ষ্ঠ খণ্ডে ৩রা মার্চ, ১৯৮৩ তারিখে এবং ১৩ই আগস্ট ১৯৯২ তারিখে প্রকাশিত নোটিশের মাধ্যমে উল্লিখিত বনভূমি সম্পর্কে কাহারো কোন দাবী-দাওয়া থাকিলে উহা উক্ত নোটিশ জারীর তারিখ হইতে ৬ মাসের মধ্যে প্রামাণিক দলিলপত্রসহ তাহার নিকট লিখিত বা মৌখিক উপস্থাপন করিবার আহ্বান জানান এবং যেহেতু বর্ণিত ঘোষণার প্রেক্ষিতে যে সমস্ত ভূমির বিপরীতে কোন দাবী-দাওয়া উপস্থাপিত হয় নাই অথবা দাবী দাওয়া উপস্থাপিত হওয়ার পর আইনসংগতভাবে নিষ্পত্তি হইয়াছে সেই সকল নিম্ন

(৭৪৫)

মূল্যঃ টাকা ৬.০০

তফসিল বর্ণিত ভূমি বন আইন, ১৯২৭ (The Forest Act, 1927) (Act XVI of 1927) এর ২০ ধারার ক্ষমতাবলে এতদ্বারা এই বিজ্ঞপ্তি জারী হইবার তারিখ হইতে বন আইন, ১৯২৭ এর অধীন “সংরক্ষিত বনভূমি” (Reserved Forest) বলিয়া গণ্য হইবে মর্মে ঘোষণা করা হইল :

জেলা	পরগনা	উপজেলা	মৌজা		সেটেলমেন্ট দাগ নং	জমির পরিমাণ (একর)	৬ ধারায় গেজেট বিজ্ঞপ্তি নং ও তারিখ	
			জেএল নং	নাম				
১	২	৩	৪	৫	৬	৭	৮	
ময়মনসিংহ	রণভাওয়াল	ভালুকা	৩৪	ধামস্তর	২০০	১.৩০	গেজেট বিজ্ঞপ্তি নং ২০২২/এস, এ, তারিখ ১-৭-১৯৯২	
						২২০		৫.০০
						২৮৩		১.৬০
						৪২৯		৩১.৪০
						৪৮০		৫.২০
						৪৮৭		৪.৮৯
						৪৯৪		১৭.৮৪
						৪৯৯		৪.২০
						৫১১		১৫.৩৬
						৫৭২		৫.৫০
						১১৮০		১৮.০০
						১২৫০		১৩.২৩
						১৩০০		৮.৯৫
	৪৯০	৩.৬২						
		মোট=			১৩৬.০৯			
ময়মনসিংহ	রণভাওয়াল	ভালুকা	৩৫	কাঠালী	১০০	৬.২২		
						২৪২		৩০.৯৬
						মোট=		৩৭.১৮
ময়মনসিংহ	রণভাওয়াল	ভালুকা	১১	পালগাঁও	১০৪৪	১.০০		
						১০৪৫		০.২০
						১০৫২		১.৩৩
						১০৮৩		১.১০
						১১০৯		৪.১৭
						১১৩৩		২.১৭
				১২০০	৯.২০			



১	২	৩	৪	৫	৬	৭	৮
ময়মনসিংহ	রণভাওয়াল	ভালুকা	১১	পালগাঁও	১২২৬	১৯.৮৯	গেজেট বিজ্ঞপ্তি নং ২০২২/ এস.এ. তাং ১১-৭-১৯৯২ পবম/বন/শা ২/০২/জাতীয় উদ্যান/১০/২০১০/৫১২, তারিখ ২৪-১০-২০১০ইং মূলে ১৫০.০০ একর বনভূমিতে কাদিগড় জাতীয় উদ্যান হিসেবে ঘোষণা করা হইয়াছে।
					১২২৮	৭.৩৪	
					১২৩৩	১৫৭.১০	
					১২৩৭	৮.৮৭	
					১২৪২	১০.১১	
					১২৫৫	৩৯.৫০	
					১০৮৫	০.৩২	
					মোট =	২৬২.৩০	বাংলাদেশ গেজেট ডপ্ট খণ্ডে তাং ০৩/৩/১৯৮৩
ময়মনসিংহ	রণভাওয়াল	ভালুকা	২৭৮	কাদিগড়	১৭	১৫৪.৫৩	গেজেট বিজ্ঞপ্তি নং ২০২২/এস, এ, তাং ১১-০৭-১৯৯২ পবম/বন/শা-২/০২/ জাতীয় উদ্যান/ ১০/২০১০/৫১২ তাং ২৪-১০-২০১০ ইং মূলে ৭০০.০০ একর বনভূমিতে কাদিগড় জাতীয় উদ্যান হিসাবে ঘোষণা করা হইয়াছে।
					৩৩১	৩.৫৭	
					৩৮৩	১৭৮.১৬	
					৪৩৪	১৮.৮৭	
					৪৪০	১০৮.৯৫	
					৪৭৬	২২.৩৫	
					৪৯১	১২.৪৯	
					৬৩০	১২.৫৯	
					৭৩১	৭৫.৫১	
					মোট =	৫৮৭.০২	
ময়মনসিংহ	রণভাওয়াল	ভালুকা	২৮৯	মনোহরপুর	৩	৯.৮৪	গেজেট বিজ্ঞপ্তি নং ২০২২/এস, এ তাং ১১-০৭-১৯৯২
					৫	৫.১১	
					৮	১০.৯৭	
					১৭	৩৯.৯২	
					২২	৩৯.৬১	
					৬৪	১৬.২৭	
					৯৫	১৯.৫৫	
					১৬৭	২৮.০০	
					১৮৭	১৭.০৫	
					১৫৪	২৫.৭৬	
					৩৫৫	৬.৩৫	
					৩৫৭	৬.২২	
					৪০৪	৩৯.২৩	
					মোট =	২৬৩.৮৮	

১	২	৩	৪	৫	৬	৭	৮
ময়মনসিংহ	রণভাওয়াল	ভালুকা	০১	ধুলিকুড়ি	৩৬৭	৫.৯৯	বাংলাদেশ গেজেট ৬ষ্ঠ খণ্ডে তাং ০৩-৩-১৯৮৩
					৩৯৫	৫.১৪	
					৪০৩	৯.৬৩	
					৪১১	০.৩৪	
					৪৪১	১.৯৪	
					মোট =	২৩.০৪	
ময়মনসিংহ	পুকুরিয়া	মুন্সীগাছা	১৯০	কমলাপুর	২৩	১.০৪	বাংলাদেশ গেজেট ৬ষ্ঠ খণ্ডে তাং ০৩-৩-১৯৮৩
					মোট =	১.০৪	
ময়মনসিংহ	পুকুরিয়া	মুন্সীগাছা	১৮৮	মহেশপুর	৪৪৮	৬৭.১০	
					৪৬১/৪৯৪	০.৪২	
					৪৬৬/৪৮২	২.৬৯	
					৪৮০/৪৮৯	৫.২৪	
					মোট =	৭৫.৪৫	
ময়মনসিংহ	পুকুরিয়া	মুন্সীগাছা	১৯১	বালিয়াপাড়া	৮	৬.০৬	
					৯	১.৭০	
					১০	১২৫.৪০	
					১১	০.২৪	
					১৫	০.৩১	
					১৭	০.৫০	
					১৯	১.৪৫	
					২০	১.৯৫	
					২২	০.৭৭	
					৭৩	৫.৫৭	
					৮৯	০.১৩	
					মোট =	১৪৪.০৮	
							বাংলাদেশ গেজেট ৬ষ্ঠ খণ্ডে তাং ০৩-৩-১৯৮৩
ময়মনসিংহ	পুকুরিয়া	মুন্সীগাছা	২৫৯	মালাজানী	৬	১.৭১	
					১০	২২.০০	
					৩৩	১৭.৫৭	
					৩৯	২.৫৫	
					৪৫	০.৫২	
					৪৭	৩.৯৭	
					৫০	০.২২	
					৫২	০.৩৫	
					১৩৩/৬৮	১৮.৯৮	
					৮৯	০.২৯	

১	২	৩	৪	৫	৬	৭	৮
ময়মনসিংহ	পুকুরিয়া	মুক্তাগাছা	২৫৯	মালাজানী	৯১	১.৫১	
					১১১	৬১.৮০	
					১০২/১১২	০.৪০	
					১২১	০.৬৭	
					১৩০	৫.৯৮	
					১৬৩	০.১৮	
					১৬৮	৬০.১৯	
					১৭৯	৪৩.০০	
					১৮৫	২২.৭৫	
					২০০	৬৭.১০	
					২০৬	০.৭৬	
					২০৯	০.২৯	
					২১১	১.০৭	
					২২০	০.০৯	
					২২৪	০.৫০	
					২৩৫	০.৬১	
					২৭১	১.৩৬	
					২৮২	১৬.৮২	
					২৯৫	১২.২২	
					৩০৪	০.৮৭	
					৩১৭	১৮.০০	
					৩২১	০.৫৭	
					৩২৩	১.৪৯	
					৩৩২	১৯.৫৪	
					৩৩৩	১.২০	
					৩৩৪	১.২৪	
					৩৩৫	০.৭১	
					৩৩৬	২.২৭	
					৩৩৭	০.১১	
					৩৩৮	০.৪৯	
					৩৩৯	৬.৫৭	
					৩৪০	০.৩০	
					৩৪১	১.৬২	
					৩৪৪	০.৯০	
							বাংলাদেশ গেজেট ৬ষ্ঠ খণ্ডে তাং-০৩-৩-১৯৮৩

১	২	৩	৪	৫	৬	৭	৮
ময়মনসিংহ	পুকুরিয়া	মুক্তাগাছা	২৫৯	মালাজানী	৩৪৬	০.৭৫	
					৩৫২	০.২০	
					৩৬০	৪.৪০	
					৩৬৪	০.০৪	
					৩৬৫	২.৩৪	
					৩৯৮	৯৫.৪০	
					৩৯৯	৫.২৩	
					৪০৫	২.৭৪	
					৪০৬	২.৪৩	
					৪০৮	০.৬০	
					৪১৩	১৯৩.০৬	
					৪১৫	০.১৭	
					৪১৯	৪২.৭৫	
					৪১৬/৪২৫	২.৮১	
					৪১৬/৪২৬	৯.৬০	
					৩২০/৪২৭	১.৩২	
					৪৩৩	১.৩৫	
					৪৪১	৩৪৭.২০	
					৪৪৯	২০.০২	
					৪৫২	১.২৮	
					৪৫৩	০.৫৬	
					৪৫৪	১.১৮	
					৪৫৫	৬.৫৮	
					৪৫৭	২.৯৯	
					৪৫৮	৮.০৯	
					৪৫০	০.৬৯	
					৪০৯/৪৬০	১০৪.৫০	
					২৪/৪৬৯	০.৮২	
					মোট=	১২৮০.৪৪	
ময়মনসিংহ	পুকুরিয়া	মুক্তাগাছা	২৬০	নটাকুড়ি	১	১৯০.৭০	
					২	৫৮.৯০	
					২৪	০.৩৬	
					২৫	২.৫৪	
					২৭	০.৩২	

১	২	৩	৪	৫	৬	৭	৮
ময়মনসিংহ	পুকুরিয়া	মুজাগাছা	২৬০	নটাকুড়ি	২৮	০.১২	
					৫৫	৬২.৩০	
					৭৪	৬৬.২৯	
					১০১	০.৫৯	
					১০২	০.৬২	
					১০৫	০.৪৮	
					১০৬	০.৫১	
					১১০	০.৭৭	
					১১১	০.৪৪	
ময়মনসিংহ	পুকুরিয়া	মুজাগাছা	২৬০	নটাকুড়ি	১১৩	০.৬০	বাংলাদেশ গেজেট ডিষ্ট খণ্ডে তাং-০৩-৩-১৯৮৩
					১১৫	২.৭৬	
					১১৮	১.৬৬	
					১২৬	৫.২৫	
					১২৯	১০.৪১	
					৩/১৩০	১০১.১০	
					১৪৩	১৯.১০	
					১৪৭	৩৭.২৫	
					১৫৪	৭.৯৮	
					১৫৬	১২.৪৭	
					১৬১	৪.৪৪	
					১৬৩	৯.২০	
					১৬৮	১.৭৯	
					১৭৭	৮.৫৭	
					১৭৯	৬৩.০০	
					১৮০	০.২৪	
					১৯১	১৫.৯৭	
					২০৫	২৯.২০	
					২১১	৩৫.৬০	
					২১৩	৫.৫৬	
					২২০	১২.৫৮	
					২২৭	২৫.২০	
					২৩৬	৫৯.৩০	
					২৪০	৭৬.৪০	
					২৪৮	২৬৭.১০	

১	২	৩	৪	৫	৬	৭	৮
ময়মনসিংহ	পুকুরিয়া	মুক্তাগাছা	২৬০	নটাকুড়ি	২৫২	০.২৯	
					২৫৪	১৬.৮০	
					১৮৬/২৫৮	২.১৫	
					২১৫/২৫৯	২.১১	
					২১৯/২৫৯	২.১১	
					২১৯/২৬০	২.৩৯	
					৩০৬	৬.৮৮	
					৩১৩	১১৮.২০	
					৩১৫	০.৪০	
					৩৩৫	০.১৬	
					৩৫৬	১৬.৮০	
					৩৭৭	০.১৩	
					৪০৫	০.২৩	
					৪১০	১৮৬.৮০	
					৪২০	২৬.৭৫	
					৪২২	৯৯.৮০	
					৪২৮	০.০৯	
					৪৩২	২.৯০	
					৪৩৪	৩০৮.০০	
					২৩৭/৪৩৫	৩১.৩০	
					২০৫/৪৩৯	১.০০	
					৩৩১/৪৪২	০.৩৪	
					মোট =	২০২৩.৩০	
ময়মনসিংহ	আলেপসিং	ফুলবাড়ীয়া	৬৮	সন্তোষপুর	৭১	২৯.৬০	গেজেট বিজ্ঞপ্তি নং ২০২২/এস, এ তাং ১১-০৭-১৯৯২
					মোট =	২৯.৬০	
					সর্বমোট =	৪৮৬৩.৩৫	

৩। এই প্রজ্ঞাপনটি জনস্বার্থে জারী করা হইল এবং ইহা অবিলম্বে কার্যকর হইবে।

মেহবাহ উল আলম  
সচিব।

আবদুর রশিদ (উপ-সচিব), উপ-পরিচালক, অতিরিক্ত দায়িত্ব, বাংলাদেশ সরকারি মুদ্রণালয়, ঢাকা কর্তৃক মুদ্রিত।  
আবদুর রশিদ (উপ-সচিব), উপ-পরিচালক, বাংলাদেশ ফরম ও প্রকাশনা অফিস,  
তেজগাঁও, ঢাকা কর্তৃক প্রকাশিত। www.bgpress.gov.bd

বাংলাদেশ



গেজেট

অতিরিক্ত সংখ্যা

কর্তৃপক্ষ কর্তৃক প্রকাশিত

মঙ্গলবার, মার্চ ২৭, ২০১২

গণপ্রজাতন্ত্রী বাংলাদেশ সরকার

পরিবেশ ও বন মন্ত্রণালয়

বন অধিশাখা-১

সংশোধিত প্রজ্ঞাপন

তারিখ, ০৭ ফাল্গুন ১৪১৮/১৯ ফেব্রুয়ারি, ২০১২

নং পবম(বঃ শাঃ-১)১৪/২০১১(সংশ-১)/৬৭—যেহেতু বন আইন, ১৯২৭ (The Forest Act, 1927) (Act.XVI of 1927) এর ৪ (ক) (১) ধারায় নিম্ন তফসিলভুক্ত ভূমি সংরক্ষিত বনভূমি (Reserved Forest) হিসাবে ঘোষণা করিবার ইচ্ছা প্রকাশ করিয়া সরকার কর্তৃক নিম্নবর্ণিত বিজ্ঞপ্তিসমূহ বাংলাদেশ গেজেটে প্রকাশ করতঃ জেলা প্রশাসক, ময়মনসিংহ ও পরবর্তীতে অতিরিক্ত জেলা প্রশাসক (রাজশ্ব), ময়মনসিংহকে ফরেস্ট সেটেলমেন্ট অফিসার নিয়োগ করা হয়; যিনি উক্ত আইনের দ্বিতীয় অধ্যায় (Chapter II) এর বিধানমতে বর্ণিত ভূমির উপর কাহারো কোন ন্যায়সংগত দাবী-দাওয়া থাকিলে তাহার তদন্ত করিয়া দেখিবার এবং এ বিষয়ে স্থির সিদ্ধান্ত গ্রহণের ক্ষমতা রাখিবেন, এবং যেহেতু বর্ণিত ফরেস্ট সেটেলমেন্ট অফিসার উক্ত আইনের ৬ ধারায় বাংলাদেশ গেজেটের ৬ষ্ঠ খণ্ডে ৩রা মার্চ, ১৯৮৩ তারিখে এবং ১৩ আগস্ট ১৯৯২ তারিখে প্রকাশিত নোটিশের মাধ্যমে উল্লিখিত বনভূমি সম্পর্কে কাহারো কোন দাবী দাওয়া থাকিলে উহা উক্ত নোটিশ জারীর তারিখ হইতে ৬ মাসের মধ্যে প্রামাণিক দলিলপত্রসহ তাহার নিকট লিখিত বা মৌখিক উপস্থাপন করিবার আহ্বান জানান, এবং যেহেতু বর্ণিত ঘোষণার প্রেক্ষিতে যেই সমস্ত ভূমির বিপরীতে কোন দাবী দাওয়া উপস্থাপিত হয় নাই অথবা দাবী-দাওয়া উপস্থাপিত হওয়ার পর আইনসংগতভাবে নিষ্পত্তি হইয়াছে











১	২	৩	৪	৫	৬	৭	৮
স্বত্বাধিকার	পঞ্জীয়ন	মুক্তাগাথা	১৯০	কমলাপুর	২১৯	০.০৯	
					২৩৩	০.৫৭	
					২৩৪	০.৫৯	
					২৩৬	০.৪৩	
					২২৪	১.০৪	
					২১৭	০.১৬	
					২৫১	০.২৫	
					২৬৭	১১.৬৪	
					২৫৩	০.৫৭	
					২৮২	০.২১	
					৪৪৫	০.২৪	
					৫০৮	০.২০	
					২৩৭	৪.৪৩	
					৫৪	০.৯৪	
					৫১১	০.৪৫	
					৫২৮	০.৪১	
					৫৩২	০.৪২	
					২৩৫.২৮		
			২৩১	হালিগা	৪০	০.৬৫	
					৪১	০.০৭	
					৪২	১.৪৭	
					৪৩	০.৫৩	
					৫০	১২৮.২৬	
					৫৪	১.২৮	
					৫৫	১.৩৫	
					৫৬	১.৩৫	
					৫৭	১.৩৫	
					৫৮	১.৩৫	
					৫৯	১.৩৫	
					৬০	১.৩৫	
					৬১	১.৩৫	
					৬২	১.৩৫	
					৬৩	১.৩৫	
					৬৪	১.৩৫	
					৬৫	১.৩৫	
					৬৬	১.৩৫	
					৬৭	১.৩৫	
					৬৮	১.৩৫	
					৬৯	১.৩৫	
					৭০	১.৩৫	
					৭১	১.৩৫	
					৭২	১.৩৫	
					৭৩	১.৩৫	
					৭৪	১.৩৫	
					৭৫	১.৩৫	
					৭৬	১.৩৫	
					৭৭	১.৩৫	
					৭৮	১.৩৫	
					৭৯	১.৩৫	
					৮০	১.৩৫	
					৮১	১.৩৫	
					৮২	১.৩৫	
					৮৩	১.৩৫	
					৮৪	১.৩৫	
					৮৫	১.৩৫	
					৮৬	১.৩৫	
					৮৭	১.৩৫	
					৮৮	১.৩৫	
					৮৯	১.৩৫	
					৯০	১.৩৫	
					৯১	১.৩৫	
					৯২	১.৩৫	
					৯৩	১.৩৫	
					৯৪	১.৩৫	
					৯৫	১.৩৫	
					৯৬	১.৩৫	
					৯৭	১.৩৫	
					৯৮	১.৩৫	
					৯৯	১.৩৫	
					১০০	১.৩৫	
					১০১	১.৩৫	
					১০২	১.৩৫	
					১০৩	১.৩৫	
					১০৪	১.৩৫	
					১০৫	১.৩৫	
					১০৬	১.৩৫	
					১০৭	১.৩৫	
					১০৮	১.৩৫	
					১০৯	১.৩৫	
					১১০	১.৩৫	
					১১১	১.৩৫	
					১১২	১.৩৫	
					১১৩	১.৩৫	
					১১৪	১.৩৫	
					১১৫	১.৩৫	
					১১৬	১.৩৫	
					১১৭	১.৩৫	
					১১৮	১.৩৫	
					১১৯	১.৩৫	
					১২০	১.৩৫	
					১২১	১.৩৫	
					১২২	১.৩৫	
					১২৩	১.৩৫	
					১২৪	১.৩৫	
					১২৫	১.৩৫	
					১২৬	১.৩৫	
					১২৭	১.৩৫	
					১২৮	১.৩৫	
					১২৯	১.৩৫	
					১৩০	১.৩৫	
					১৩১	১.৩৫	
					১৩২	১.৩৫	
					১৩৩	১.৩৫	
					১৩৪	১.৩৫	
					১৩৫	১.৩৫	
					১৩৬	১.৩৫	
					১৩৭	১.৩৫	
					১৩৮	১.৩৫	
					১৩৯	১.৩৫	
					১৪০	১.৩৫	
					১৪১	১.৩৫	
					১৪২	১.৩৫	
					১৪৩	১.৩৫	
					১৪৪	১.৩৫	
					১৪৫	১.৩৫	
					১৪৬	১.৩৫	
					১৪৭	১.৩৫	
					১৪৮	১.৩৫	
					১৪৯	১.৩৫	
					১৫০	১.৩৫	
					১৫১	১.৩৫	
					১৫২	১.৩৫	
					১৫৩	১.৩৫	
					১৫৪	১.৩৫	
					১৫৫	১.৩৫	
					১৫৬	১.৩৫	
					১৫৭	১.৩৫	
					১৫৮	১.৩৫	
					১৫৯	১.৩৫	
					১৬০	১.৩৫	
					১৬১	১.৩৫	
					১৬২	১.৩৫	
					১৬৩	১.৩৫	
					১৬৪	১.৩৫	
					১৬৫	১.৩৫	
					১৬৬	১.৩৫	
					১৬৭	১.৩৫	
					১৬৮	১.৩৫	
					১৬৯	১.৩৫	
					১৭০	১.৩৫	
					১৭১	১.৩৫	
					১৭২	১.৩৫	
					১৭৩	১.৩৫	
					১৭৪	১.৩৫	
					১৭৫	১.৩৫	
					১৭৬	১.৩৫	
					১৭৭	১.৩৫	
					১৭৮	১.৩৫	
					১৭৯	১.৩৫	
					১৮০	১.৩৫	
					১৮১	১.৩৫	
					১৮২	১.৩৫	
					১৮৩	১.৩৫	
					১৮৪	১.৩৫	
					১৮৫	১.৩৫	
					১৮৬	১.৩৫	
					১৮৭	১.৩৫	
					১৮৮	১.৩৫	
					১৮৯	১.৩৫	
					১৯০	১.৩৫	
					১৯১	১.৩৫	
					১৯২	১.৩৫	
					১৯৩	১.৩৫	
					১৯৪	১.৩৫	
					১৯৫	১.৩৫	
					১৯৬	১.৩৫	
					১৯৭	১.৩৫	
					১৯৮	১.৩৫	
					১৯৯	১.৩৫	
					২০০	১.৩৫	
					২০১	১.৩৫	
					২০২	১.৩৫	
					২০৩	১.৩৫	
					২০৪	১.৩৫	
					২০৫	১.৩৫	
					২০৬	১.৩৫	
					২০৭	১.৩৫	
					২০৮	১.৩৫	
					২০৯	১.৩৫	
					২১০	১.৩৫	
					২১১	১.৩৫	
					২১২	১.৩৫	
					২১৩	১.৩৫	
					২১৪	১.৩৫	
					২১৫	১.৩৫	
					২১৬	১.৩৫	
					২১৭	১.৩৫	
					২১৮	১.৩৫	
					২১৯	১.৩৫	
					২২০	১.৩৫	
					২২১	১.৩৫	
					২২২	১.৩৫	
					২২৩	১.৩৫	
					২২৪	১.৩৫	
					২২৫	১.৩৫	
					২২৬	১.৩৫	
					২২৭	১.৩৫	

সংরক্ষিত বন সংরক্ষকের দপ্তর  
তারিখ: ২৯/১১/১৯  
তারিখ: ০২/১১/১৯  
সংরক্ষক: [Signature]

০১০ ১/১১/১৯  
২০  
গণপ্রজাতন্ত্রী বাংলাদেশ সরকার  
পরিবেশ ও বন মন্ত্রণালয়  
বন অধিশাখা-১  
Web Site : www.moef.gov.bd

তারিখ: ২৯/১১/১৯  
প্রধান বন সংরক্ষকের স্বাক্ষর :  
প্রধান সহকারীর স্বাক্ষর :  
নবশিষ্ট শাখা : T

ACCEPTED

নং-পবম(বঃ শাঃ)-১১৪(১০১১)/৩৫১  
বি.ন.ক এর সহি  
তারিখ: ২৯/১১/১৯  
প্রধান সহকারীর সহি

২৪৪০  
প্রজ্ঞাপন  
১৫/১১/১৯

গণপ্রজাতন্ত্রী বাংলাদেশ সরকার ১১ আঘাট, ১৪১৯  
প্রধান বন সংরক্ষকের দপ্তর  
রেজি নং: ২৪৪  
ফাইল নং: ১১৪-১১-১৯  
তারিখ: ২৯/১১/১৯

যেহেতু বন আইন ১৯২৭ (The Forest Act, 1927) (Act XVI of 1927) এর ৪ (ক) (১) ধারায় নিম্ন তফসিলভুক্ত ভূমি সংরক্ষিত বনভূমি (Reserved Forest) হিসাবে ঘোষণা করিবার ইচ্ছা প্রকাশ করিয়া সরকার কর্তৃক নিম্নবর্ণিত বিজ্ঞপ্তিসমূহ বাংলাদেশ গেজেটে প্রকাশ করতঃ জেলা প্রশাসক, ময়মনসিংহ ও পরবর্তীতে অতিরিক্ত জেলা প্রশাসক (রাজস্ব), ময়মনসিংহকে ফরেস্ট নেটেলমেন্ট অফিসার নিয়োগ করা হয় যিনি উক্ত আইনের দ্বিতীয় অধ্যায় (Chapter II) এর বিধানমতে বর্ণিত ভূমির উপর কাহারো কোন ন্যায় সংগত দাবী-দাওয়া থাকিলে তাহার তদন্ত করিয়া দেখিবার এবং এই বিষয়ে স্থির সিদ্ধান্ত গ্রহণের ক্ষমতা রাখিবেন; এবং

যেহেতু বর্ণিত ফরেস্ট সেটেলমেন্ট অফিসার উক্ত আইনের ৬ ধারায় বাংলাদেশ গেজেটের ৬ষ্ঠ খণ্ডে ৩রা মার্চ, ১৯৮৩ এবং ১৩ আগস্ট, ১৯৯২ তারিখে প্রকাশিত নোটিশের মাধ্যমে উল্লিখিত বনভূমি সম্পর্কে কাহারো কোন দাবী-দাওয়া থাকিলে উহা উক্ত নোটিশ জারীর তারিখ হইতে ৬ মাসের মধ্যে প্রামাণিক দলিলপত্রসহ তাহার নিকট লিখিত বা মৌখিক উপস্থাপন করিবার আহ্বান জানান; এবং

যেহেতু বর্ণিত ঘোষণার প্রেক্ষিতে যে সমস্ত ভূমির বিপরীতে কোন দাবী-দাওয়া উপস্থাপিত হয় নাই অথবা দাবী-দাওয়া উপস্থাপিত হওয়ার পর আইনসংগতভাবে নিষ্পত্তি হইয়াছে;

সেহেতু নিম্ন তফসিল বর্ণিত ভূমি বন আইন, ১৯২৭ (The Forest Act, 1927) (Act XVI of 1927) এর ২০-ধারার ক্ষমতা বলে এতদ্বারা এই বিজ্ঞপ্তি জারী হইবার তারিখ হইতে বন আইন, ১৯২৭ এর অধীন "সংরক্ষিত বনভূমি" (Reserved Forest) বলিয়া গন্য হইবে মর্মে ঘোষণা করা হইলঃ

জেলা	পরগনা	উপজেলা	মৌজা		সেটেলমেন্ট দাগ নং	জমির পরিমাণ (একর)	৬ ধারায় গেজেট বিজ্ঞপ্তি নং ও তারিখ
			জে এল নং	নাম			
১	২	৩	৪	৫	৬	৭	৮
ময়মনসিংহ	রূপভাওয়াল	ভালুকা	১১	পাল্লাও	১২৯৫	৫.৭১	গেজেট বিজ্ঞপ্তি নং ২০২২/এস.এ.তাং ০৭/১১/১৯
					১৩৪০	১৭.১৪	
					১৬৪০	২৩.০৭	
					১৯০৩	২.৪৫	
					৮৫১	৬.২০	
					মোট-	৫৪.৫৭	
			২৭৭	পাল্লাও	২	২.০০	
					২০	১.০০	
					৩৭	১৭.৫৮	
					৫১	৫.০০	
					৮২	৩.০০	
					৮৯/৯৬	১.৬৬	
					১১৫	৬০।০০	
					২১৬	২.৫০	
					৩০০/১০৩৪	০.২২	
					৩৪৯	৩.১২	
					৩৬৪	৪১.০০	
					৪৭০	০.৮১	

					১১১৪	৪.৫০		
					৫০৯	২.৫৬		
					১১১৭	১.৪০		
					৬২০	২.৪৭		
					৬২৩	২.২৪		
					১০১০	২.৫০		
					১০৭৩/১০৭২	০.০৩		
					মোট-	১৫৩.৫৯		
ময়মনসিংহ	রণভাওয়াল	ভালুকা	১৫	মল্লিকবাড়ী	৯	৭.০০	গেজেট বিজ্ঞপ্তি নং ২০২২/এস এ তাং ০৭/১১/৯২	
					৮০৩	০.৬০		
					৮৩৫	৯.৪১		
					৮৩৮	২.০৫		
					৮৫১	২.০০		
					৮৫২	০.৫০		
					৮৭২	০.০২		
					৮৭৬	১৫.০০		
					৮৭৮	০.০৫		
					৯৭৩	০.৫০		
					মোট-	৩৭.১৩		
ময়মনসিংহ	রণভাওয়াল	ভালুকা	২৮৬	চামিয়াদি	১৭৬	৩.২৬	বাংলাদেশ গেজেট বিজ্ঞপ্তির ৬ষ্ঠ খন্ড ৩রা মার্চ ১৯৮৩খ্রী:	
					২১৩	২১৩.৭৮		
					৩৬৭	০.১৭		
					৩৬৫/৩৯৩	১২.০২		
					৩৮২/৩৯৪	১৭.২৭		
					৩৯০	২২৭.০৮		
					১০৩০	০.৪৩		
					মোট-	৪৭৪.০১		
			২৮৫	কাতলামারী	১৫২	১.৫২		
					১৭৮	৯৪.৭৪		
					১৯০	৬৮.৬০		
					২০১	৪৫.৪৬		
					২২০	১৮.১০		
					৩২২	৫৯.১৮		
					২২/৩৯০	৪.৮০		
					মোট-	২৯২.৪০		
			০৮	পাঁচগাঁও	২৭৭	১১.৯৩	বাংলাদেশ গেজেট ২০২২/এস এ তাং ০৭/১১/৯২	
					৩৩৫	৪.৫২		
					৩৩৬	২.২৫		
					মোট-	১৮.৭০		
			০৪	বনখাঁস	১৫৪/১০	২.৪১	বাংলাদেশ গেজেট বিজ্ঞপ্তির ৬ষ্ঠ খন্ড ৩রা মার্চ ১৯৮৩খ্রী:	
					১১৩/১৩	১.২৯		
					১৯	০.৭৫		
					২৬/২৬	২.৫৭		
					২৬/২৭	৪.৬৫		
					২৬/২৮	৮.৫০		
					৯২/৫০	৭.৮৯		
					৯২/৫১	২.৩৫		
					৯২/৫৮	২.৯৯		
					৯২/৬৮	৫.৪১		
					১২০	০.৩৩		

২

জেলা	পরগনা	উপজেলা	মোজা		সেটেলমেন্ট দাগ নং	জমির পরিমাণ (একর)	ডহারায় গেজেট বিজ্ঞপ্তি নং ও তারিখ
			জে এল নং	নাম			
১	২	৩	৪	৫	৬	৭	৮
ময়মনসিংহ	রণভাওয়াল	ভালুকা	২৮৭	ফৈয়াদি	৩	১১.১৬	বাংলাদেশ গেজেট ৬ষ্ঠ খন্ড তাং ০৩/০৩/১৯৮৩
					৪১	১৮.০০	
					৪৮	৬৩.০০	
					৭৮	৩.৫৪	
					১০১	১.৭৭	
					১০২	০.১০	
					১৩৫	১৮.৭৩	
					১৭৪	৪.৯৭	
					২১২	১৯.৮০	
					২১৬	২.৫৪	
					২২৬	২.৩৩	
					২৫৪	০.৬৮	
					২৭২	০.৫৪	
					২৫৩/২৯১	২.৮৬	
			০৭	মরুচি	মোট-	১৫০.০২	বাংলাদেশ গেজেট বিজ্ঞপ্তি নং ২০২২/এস এ তাং ০৭/১১/৯২
					৯৮	১.৭৯	
					১০৯	০.৩৮	
					১১২	০.২৪	
					১১৬	০.৪০	
					১৫৪	০.২৭	
					১৬৩	০.২৮	
					৩৪/২৫৮	১.০৬	
					মোট-	৪.৪২	
			২৭	পানিহাদি	১০১	১০.০০	
					১০২	মোট-	
ময়মনসিংহ	পুকুরিয়া	মুজাগাছা	১৯০	কমলাপুর	২৩৯	১০.০০	বাংলাদেশ গেজেট ৬ষ্ঠ খন্ড তাং ০৩/০৩/১৯৮৩
					মোট-	০.৮৯	
			১৮৮	মহেশপুর	২০৬/৩০১	০.৮৯	
					মোট-	৩.১১	
			২৫৯	মালাজানি	৩৬৭	৩.১১	
					৩৭৬	৭৩.১০	
					মোট-	৪.০৩	
			২৩১	হালিদা	৮৯	৭৭.১৩	
					৯৯	০.১৬	
					মোট-	০.৩১	
					মোট-	০.৪৭	
					সর্বমোট-	১,৫২৯.৭০	

০৩। এই প্রজ্ঞাপনটি জনস্বার্থে জারী করা হইল এবং ইহা অবিলম্বে কার্যকর হইবে।

(মেছবাহ উল আলম)  
সচিব।

উপ-নিয়ন্ত্রক

বাংলাদেশ সরকারী মুদ্রণালয়

তেজগাঁও, ঢাকা

(প্রজ্ঞাপনটি বাংলাদেশ গেজেটের অতিরিক্ত সংখ্যায় প্রকাশসহ ৫০০ কপি এই মন্ত্রণালয়ে প্রেরণ করিবার জন্য অনুরোধ করা হইল)।

					১২১	০.৯৭	
					১২৯	০.৬১	
					মোট-	৪০.৭২	
ময়মনসিংহ	রণভাওয়াল	ভালুকা	০৩	হাতিবেড়া	৩০৮	০.১০	বাংলাদেশ গেজেট বিজ্ঞপ্তির ৬ষ্ঠ খন্ড ৩রা মার্চ ১৯৮৩খ্রী:
					৩৬৭	০.৩০	
					৩৭১	০.১৮	
					৩৭২	১.০১	
					৩৭৩	০.৭৩	
					৩৮১	১.৪২	
					৫৫০	০.৫০	
					৫৫২	০.৬৬	
					৫৫৫	০.৩১	
					৬০৭	৫.৫৮	
					৫৬৭/৬৪১	০.৩৮	বাংলাদেশ গেজেট ২০২২/এস এ তাং ০৭/১১/৯২
					৫০৩/৬৪২	৩.৬৪	
					৫০৪/৬৪৮	২.১২	
					মোট-	১৬.৯৩	
			০৬	নারায়ী	১৮৬	১০.৭৩	বাংলাদেশ গেজেট ৬ষ্ঠ খন্ড তাং ০৩/০৩/১৯৮৩
					১৯৬	১.২১	
					২৩৩	১.০২	
					২৪৩	১.৮২	
					২৪৬	৫.০৪	
					৪০৪	০.১০	
					৪৩৪	৩.৬৫	
					৫৩৩	২.৬০	
					৬৪০	১.৩৬	
					৬৪৩	১.৩৬	
					৬৫৩	১.৫৫	
					৬৮১	১.৬৯	
					৬৯৬	৯৬.১২	
					৬৯০/১৩৫৪	৩.১৬	
					৭১১	২.৬৪	
					৭১২	৩.৩৯	
					৭৫৩	৬.৩৩	
					৮৪২	২.২৪	
				৮৫৭	৮৫৩	১.৭৪	
					৮৬৭	১.৭৪	
					৯৯৪	১.৫২	
					১০৮১	২.৫০	
					১১০৮	১.৪১	
					১১১০/১৩৪১	১.২৭	
					১১১৩	৫.৪৭	
					১১৩০	১৪.৫৬	
					১২৯৯	১১.৮৪	
					১৩০৭	৪.২২	
					১৩১২	১.০৮	
					১৩২০	১২.২৫	
					মোট-	১৯৫.৬১	

২



নং-পবম(বঃ শাঃ-১)১৪/২০১১/৩৫১/১(৫০০)


১১ আষাঢ়, ১৪১৯  
তারিখ : .....  
২৫ জুন, ২০১২

**বিতরণ :**

০১. মন্ত্রিপরিষদ সচিব, মন্ত্রিপরিষদ বিভাগ, বাংলাদেশ সচিবালয়, ঢাকা।
০২. প্রধানমন্ত্রীর মুখ্য সচিব, প্রধানমন্ত্রীর কার্যালয়, তেজগাঁও, ঢাকা।
০৩. সিনিয়র সচিব, .....
০৪. সচিব, .....
০৫. প্রধান বন সংরক্ষক, বন অধিদপ্তর, আগারগাঁও, ঢাকা।
০৬. জেলা প্রশাসক, .....
০৭. পুলিশ সুপার, .....
০৮. বন সংরক্ষক, .....
০৯. উপজেলা নির্বাহী অফিসার, .....
১০. বিভাগীয় বন কর্মকর্তা, .....

**অনুলিপি :**

১. মাননীয় মন্ত্রীর একান্ত সচিব, পরিবেশ ও বন মন্ত্রণালয়, বাংলাদেশ সচিবালয়, ঢাকা।
২. সচিবের একান্ত সচিব, পরিবেশ ও বন মন্ত্রণালয়, বাংলাদেশ সচিবালয়, ঢাকা।
৩. অফিস কপি/গার্ড ফাইল।

  
(শেখ শোয়েবুল আদম)  
উপ-সচিব

ফোন : ৭১৬৪৫৩৯


e-mail:forestl@moef.gov.bd

—পত্র নং-প্রবস(প্রঃ)৪ডি-৮৮(পার্ট-১২)/২০১২/ ৪৭৩

তারিখঃ ০২/০৭/২০১২ইং

**অনুলিপি জ্ঞাতার্থে ও কার্যার্থেঃ**

- ১। উপ-প্রধান বন সংরক্ষক, সামাজিক বনায়ন উইং, বন ভবন, আগারগাঁও, ঢাকা।
- ২। বন সংরক্ষক, কেন্দ্রীয় অঞ্চল, বন ভবন, মহাখালী, ঢাকা।
- ৩। বিভাগীয় বন কর্মকর্তা, ময়মনসিংহ বন বিভাগ, ময়মনসিংহ।
- ৪। উপ-নিয়ন্ত্রক, বাংলাদেশ সরকারী মুদ্রণালয়, তেজগাঁও, ঢাকা এর নিকট অনুলিপি সংযুক্তিসহ প্রেরণ করা হলো। পরিবেশ ও বন মন্ত্রণালয়ের নির্দেশানুযায়ী জারীকৃত প্রজ্ঞাপনটি গেজেট আকারে ৫০০ (পাঁচশত) কপি প্রকাশ করে অত্র দপ্তরের সহকারী বন সংরক্ষক, জনাব আব্দুস ছালেক প্রধান এর নিকট সরবরাহ করার জন্য অনুরোধ করা হলো।
- ৫। জনাব আব্দুস ছালেক প্রধান, সহকারী বন সংরক্ষক, সামাজিক বনায়ন উইং, বন ভবন, ঢাকাকে প্রজ্ঞাপনটি উপ-নিয়ন্ত্রক, বাংলাদেশ সরকারী মুদ্রণালয় এর সাথে যোগাযোগ করে ৫০০ (পাঁচশত) কপি সংগ্রহ করে অত্র দপ্তরে জমা দেওয়ার জন্য অনুরোধ করা হলো।

  
(মোঃ অরিকুল ইসলাম)  
সহকারী প্রধান বন সংরক্ষক  
ব্যবস্থাপনা পরিকল্পনা ইউনিট।

ফোনঃ-৮১২৬৬৬৫  
০৭/০৭/১২

10

বাংলাদেশ



গেজেট

কর্তৃপক্ষ কর্তৃক প্রকাশিত

বৃহস্পতিবার, মার্চ ৩০, ২০০৬

## সূচীপত্র

সংখ্যা	পৃষ্ঠা নং	বিষয়	পৃষ্ঠা নং
১ম খণ্ড—	২০৭—২১৪	গণপ্রজাতন্ত্রী বাংলাদেশ সরকারের সকল মন্ত্রণালয়, বিভাগ, সংযুক্ত ও অধীনস্থ দপ্তরসমূহ এবং বাংলাদেশ সুপ্রীমকোর্ট কর্তৃক জারীকৃত বিধি ও আদেশাবলী সম্বলিত বিধিবদ্ধ প্রজ্ঞাপনসমূহ।	নাই
২য় খণ্ড—	৪১৫—৪৪৫	প্রতিরক্ষা মন্ত্রণালয় ও বাংলাদেশ সুপ্রীমকোর্ট ব্যতীত গণপ্রজাতন্ত্রী বাংলাদেশ সরকার কর্তৃক জারীকৃত যাবতীয় নিয়োগ, পদোন্নতি, বদলী ইত্যাদি বিষয়ক প্রজ্ঞাপনসমূহ।	নাই
৩য় খণ্ড—	নাই	প্রথম খণ্ডে অন্তর্ভুক্ত প্রজ্ঞাপনসমূহ ব্যতীত প্রতিরক্ষা মন্ত্রণালয় কর্তৃক জারীকৃত প্রজ্ঞাপনসমূহ।	নাই
৪র্থ খণ্ড—	নাই	প্রথম খণ্ডে অন্তর্ভুক্ত প্রজ্ঞাপনসমূহ ব্যতীত পেটেন্ট অফিস কর্তৃক জারীকৃত প্রজ্ঞাপনসমূহ ইত্যাদি।	নাই
৫ম খণ্ড—	নাই	বাংলাদেশ জাতীয় সংসদের এ্যাট, বিল ইত্যাদি।	নাই
৬ষ্ঠ খণ্ড—	৩৩৩—৩৪৮	প্রথম খণ্ডে অন্তর্ভুক্ত প্রজ্ঞাপনসমূহ ব্যতীত বাংলাদেশ সুপ্রীমকোর্ট, বাংলাদেশের মহা-হিসাব নিরীক্ষক ও নিয়ন্ত্রক, সরকারী চাকুরী কমিশন এবং গণপ্রজাতন্ত্রী বাংলাদেশ সরকারের অধস্তন ও সংযুক্ত দপ্তরসমূহ কর্তৃক জারীকৃত প্রজ্ঞাপনসমূহ।	নাই
৭ম খণ্ড—	নাই	অন্য কোন খণ্ডে অপ্রকাশিত অধস্তন প্রশাসন কর্তৃক জারীকৃত অ-বিধিবদ্ধ ও বিবিধ প্রজ্ঞাপনসমূহ।	নাই
৮ম খণ্ড—	নাই	বেসরকারী ব্যক্তি এবং কর্পোরেশন কর্তৃক অর্থের বিনিময়ে জারীকৃত বিজ্ঞাপন ও নোটিশসমূহ।	নাই
ক্রমিক পত্র—সংখ্যা			
(১)	নাই	সনের জন্য উৎপাদনমুখী শিল্পসমূহের গুমারী।	নাই
(২)	নাই	বৎসরের জন্য বাংলাদেশের শিচুর চূড়ান্ত আনুমানিক হিসাব।	নাই
(৩)	নাই	বৎসরের জন্য বাংলাদেশের টক জাতীয় ফলের আনুমানিক হিসাব।	নাই
(৪)	নাই	কৃষি মন্ত্রণালয় কর্তৃক প্রকাশিত বৎসরের চা উৎপাদনের চূড়ান্ত আনুমানিক হিসাব।	নাই
(৫)	নাই	তারিখে সমাপ্ত সপ্তাহে বাংলাদেশের জেলা এবং শহরে কলেরা, গুটি বসন্ত, প্রেগ এবং অন্যান্য সংক্রামক ব্যাধি দ্বারা আক্রমণ ও মৃত্যুর সাপ্তাহিক পরিসংখ্যান।	নাই
(৬)	নাই	তারিখে সমাপ্ত ত্রৈমাসিক পরিচালক, চলচ্চিত্র ও প্রকাশনা অধিদপ্তর কর্তৃক প্রকাশিত ত্রৈমাসিক গ্রাহ তালিকা।	নাই

## ১ম খণ্ড

গণপ্রজাতন্ত্রী বাংলাদেশ সরকারের সকল মন্ত্রণালয়, বিভাগ, সংযুক্ত ও অধীনস্থ দপ্তরসমূহ এবং বাংলাদেশ সুপ্রীমকোর্ট কর্তৃক জারীকৃত বিধি ও আদেশাবলী সম্বলিত বিধিবদ্ধ প্রজ্ঞাপনসমূহ

সংস্থাপন মন্ত্রণালয়  
শৃঙ্খলা-৪ শাখা  
আদেশ

তারিখ, ১৯ মার্চ ১৪১২/১ ফেব্রুয়ারি ২০০৬

নং সম/ডি৪(বিমা)-১১/২০০৫-৪১—যেহেতু জনাব হানিফ মহম্মদ (১৫৫৫), সিনিয়র সহকারী সচিব, পরিকল্পনা বিভাগ, পরিকল্পনা মন্ত্রণালয়, প্রাক্তন উপজেলা ম্যাজিস্ট্রেট, আটঘড়িয়া পাবনা এর বিরুদ্ধে ১৯৮৬ ও ১৯৮৭ সালের এপিআর সরিগে ফেশার অভিযোগে সরকারী কর্মচারী (শৃঙ্খলা ও আপীল) বিধিমালা, ১৯৮৫ এর ৩ (বি) বিধি মোতাবেক অসদাচরণের দায়ে বিভাগীয় মামলা রুজু করা হয়। উক্ত বিধিমালা অনুযায়ী কেন তাঁর বিরুদ্ধে যথোপযুক্ত ব্যবস্থা গ্রহণ করা হবে না তা অভিযোগনামা প্রাপ্তির ১০(দশ) কার্যদিবসের মধ্যে লিখিতভাবে জানানোর জন্য এবং আত্মপক্ষ সমর্থনে তিনি ব্যক্তিগত সনানির ইচ্ছা পোষণ করলে তাও লিখিতভাবে জানানোর নির্দেশ প্রদান করা হয়। অভিযুক্ত কর্মকর্তা জবাব প্রদান করে ব্যক্তিগত সনানির আবেদন করেন;

যেহেতু গত ৩০-৮-২০০৫ তারিখে তাঁর ব্যক্তিগত সনানি অনুষ্ঠিত হয়। তাঁর জবাব, ব্যক্তিগত সনানির বক্তব্য ও সংশ্লিষ্ট কাগজপত্রাদি

পরীক্ষান্তে ন্যায় বিচারের স্বার্থে বিভাগীয় মামলাটি তদন্ত করার প্রয়োজনীয়তা অনুভূত হওয়ায় সরদার আবুল কালাম (২৫১৯), উপ-সচিব (বিধি-১), সংস্থাপন মন্ত্রণালয়কে তদন্ত কর্মকর্তা নিয়োগ করা হয়;

যেহেতু তদন্ত কর্মকর্তা গত ১৯-১-২০০৬ তারিখে তদন্ত প্রতিবেদন দাখিল করেন। তদন্তে তাঁর বিরুদ্ধে আনীত অভিযোগ প্রমাণিত হওয়ায় অভিযুক্ত কর্মকর্তার জবাব, তদন্ত প্রতিবেদন, নথির সংশ্লিষ্ট কাগজপত্র/রেকর্ডপত্র ইত্যাদি পর্যালোচনা ও বিশ্লেষণপূর্বক তাঁকে সরকারী কর্মচারী (শৃঙ্খলা ও আপীল) বিধিমালা, ১৯৮৫ এর ৪ (২) (এ) অনুযায়ী তিরস্কারসূচক লঘুদণ্ড প্রদানের সিদ্ধান্ত গৃহীত হয়েছে;

এক্ষেপে জনাব হানিফ মহম্মদ (১৫৫৫), সিনিয়র সহকারী সচিব, পরিকল্পনা বিভাগ, পরিকল্পনা মন্ত্রণালয়কে সরকারী কর্মচারী (শৃঙ্খলা ও আপীল) বিধিমালা ১৯৮৫ এর ৪ (২) (এ) অনুযায়ী তিরস্কারসূচক লঘুদণ্ড প্রদান করা হল।

এই আদেশ অবিলম্বে কার্যকর হবে।

রাষ্ট্রপতির আদেশক্রমে

ড. মুহম্মদ মাহবুবুর রহমান  
সচিব।

মোঃ নূর-নবী (উপ-সচিব), উপ-নিয়ন্ত্রক, বাংলাদেশ সরকারী মুদ্রণালয়, ঢাকা কর্তৃক মুদ্রিত।

মোঃ আমিন হুবেয়া আলম, উপ-নিয়ন্ত্রক, বাংলাদেশ ফরম ও প্রকাশনা অফিস,

তেজগাঁও, ঢাকা কর্তৃক প্রকাশিত।

(২০৭)

পরিবেশ ও বন মন্ত্রণালয়  
বাংলাদেশ বন বিভাগ।

## বিজ্ঞপ্তি

তারিখ, ২৭ অক্টোবর ১৯৯১/১১ কার্তিক ১৩৯৮

ময়মনসিংহ

নং শা-২/পবম-১১৩/৯১/৬০২—যেহেতু বন আইন, ১৯২৭ (The Forest Act, 1972) (Act XVI of 1972) এর ৪(ক)(১) ধারায় নিম্ন তফসিলভুক্ত ভূমিকে সংরক্ষিত বনভূমি (Reserved Forest) হিসাবে ঘোষণা করার ইচ্ছা প্রকাশ করিয়া সরকার নিম্নবর্ণিত বিজ্ঞপ্তিসমূহ ঢাকা গেজেটে প্রকাশকরতঃ ডেপুটি কমিশনার, ময়মনসিংহকে ফরেস্ট সেটেলমেন্ট অফিসার নিযুক্ত করা হয়; যিনি উক্ত আইনের দ্বিতীয় অধ্যায় (chapter-II) এর বিধানমতে বর্ণিত ভূমির উপর কাহারও কোন ন্যায়সংগত দাবী-দাওয়া থাকিলে তা উদত্ত করিয়া দেখার এবং এ বিষয়ে স্থির সিদ্ধান্ত গ্রহণের ক্ষমতা রাখেন এবং যেহেতু বর্ণিত ফরেস্ট সেটেলমেন্ট অফিসার উক্ত আইনের ৬ ধারায় বাংলাদেশ গেজেটের ৬ষ্ঠ খণ্ডে, ৩রা মার্চ, ১৯৮৩ তারিখে প্রকাশিত নোটিশের মাধ্যমে উল্লেখিত বনভূমি সম্পর্কে কাহারও কোন দাবী-দাওয়া থাকিলে উহা, উক্ত নোটিশ জারীর তারিখ হইতে ৬(ছয়) মাসের মধ্যে প্রাথমিক দলিলপত্রসহ তাহার নিকট লিখিত বা মৌখিকভাবে উপস্থাপন করার আহ্বান জানান এবং যেহেতু বর্ণিত ঘোষণার প্রেক্ষিতে যে সমস্ত ভূমির বিপরীতে কোন দাবী-দাওয়া উপস্থাপিত হয় নাই, সেহেতু নিম্ন তফসিলে বর্ণিত ঐ সমস্ত ভূমি গণপ্রজাতন্ত্রী বাংলাদেশ সরকারের মহামান্য রাষ্ট্রপতি, বন আইন, ১৯২৭ (The Forest Act, 1972) (Act XVI of 1972) এর ২০ ধারার ক্ষমতাবলে এতদ্বারা বিজ্ঞপ্তি জারী হওয়ার তারিখ হইতে বাংলাদেশ সরকারের বন আইনের অধীনে “সংরক্ষিত বনভূমি” (Reserved Forest) বলিয়া গণ্য হইবে বলিয়া ঘোষণা প্রদান করিতেছেন।

## গেজেট বিজ্ঞপ্তির তালিকা

- (১) ঢাকা গেজেট বিজ্ঞপ্তি নং-০১২৪/ফর, তারিখ ১৩-৪-১৯৫৫ ইং।
- (২) ঢাকা গেজেট বিজ্ঞপ্তি নং-৫৮৮/ফর, তারিখ ৬-৫-১৯৫৮ ইং।
- (৩) ঢাকা গেজেট বিজ্ঞপ্তি নং-৯০৮২/ফর, তারিখ ৫-৯-১৯৫৫ ইং।
- (৪) ঢাকা গেজেট বিজ্ঞপ্তি নং-৫৯১/ফর, তারিখ ৬-৫-১৯৫৮ ইং।
- (৫) ঢাকা গেজেট বিজ্ঞপ্তি নং-১২৬১/ফর, তারিখ ১১-১১-১৯৫৭ ইং।
- (৬) বাংলাদেশ গেজেট বিজ্ঞপ্তি নং-II/ফর-১০২/৮২/৬৬৯, তারিখ-২০-৯-১৯৮২ ইং।

## ভূমির তফসিল

জেলা	পরগনা	উপজেলা	মৌজা		সেটেলমেন্ট দাগ নং	জমির পরিমাণ (একর)
			নং	নাম		
১	২	৩	৪	৫	৬	৭
ময়মনসিংহ	বন ডাওয়ারাল	ডালুকা	২৯০	ডাকাতিয়া	৪০৫২	৩৪.৫৪
					৪০৫৯	৩১.৮৭
					৪০৮২	২৪.৪২
					৪১২৩	৪২.৫৪
					৪১৩৪	১০.৯৫
					৪১৫২	১১.৮১
					৪১৬২	৫৪.৯৬
					৬০৪৩	৩.২১
					৬০২৮	০.২৬
					৬১৩০	১০.১৯
					৬১৩৭	৪.০০
					৬১৫২	৮.৬৯
					৬১০৮/৬০০০	১৬.১৫
					৬২৫৫	৪.৩২
					৬১৩৯	১৮.৩৪
					৬৩৩৪	১.৯৮

১	২	৩	৪	৫	৬	৭
ময়মনসিংহ	রন ভাওয়াল	ভালুকা	২৯০	ডাকাতিয়া	৪০০১	৯.৭৯
					৪০২৭	৪.১২
					৬০৪১	০.৫২
					৬১০৫	৩.৩৮
					৬১০৮	১৬.৬৯
					৬০৪৮	০.৪৯
					৬২৩২/১	১.৫৮
					৬২৩৪	৩.৯৭
					৬২৫৭	১.০৫
					৬২৪০	৩.০৯
					৬২৫৯	০.৮০
					৪২৪৮/৬৩৪৬	০.৭৮
					৬২৬১	১.৫৮
					৬২৮১	১.৭১
					৬২৬৬	০.৫২
					১২৫৬৫	২.২১
					৪২৮২	৮.৫০
					৪২৮৫	২.৮৫
					৪১৩৪/২০	২.২০
					৬০৮৪/৬৩৪৪	৯.৪৯
					৬৩৩৩	১৪.৫৯
					৬১৪১	১২.৫০
					১২৬৫৫	৩.৯০
					৬২৮৪	১.৭৭
						<u>মোট=৪৮৬.৩১</u>
			১২	মল্লিকবাড়ী	৫৩১	২১.৮০
					৩৩৬	৩৫.২০
					৮৯০	২৬.৬৫
						<u>মোট=৮৩.৬৫</u>
			২৯০	ডাকাতিয়া	৪২০০	৩.৯০
					৪৫০১	১১.০০
						<u>মোট=১৪.৯০</u>
			১৯	পালগাঁও	৮৪৬	২.৪২
					১১৭৯	১.৬৪
					১১৮০	.৮৮
					১১৮১	.৫১
					১১৮২	.১২
					১১৮৩	.৩৫
					১১২১	৩.১৬
					১০৮১	.৪৫
					১০৪৪	১.০০
					১০৮৫	৮.১০
						<u>মোট=১৮.৬৩</u>

১	২	৩	৪	৫	৬	৭
ময়মনসিংহ	পুকুরিয়া	মুজাগাছা	২২৮	রসুলপুর	২৬	৪.৩৬
					৩৪	.৯৮
					৩৫	২.১৫
					৫৫	২.০৩
					৮৭	৩৯৯.২৫
					৯২	৩.২৫
					৯৩	১.১২
						<u>মোট=৪১৩.১৪</u>
			২২৯	বিজয়পুর	২	১০৭.৮
					৬	৫.১১
					২৪	৩২৪.৬
					৪০	৫.৮৭
					১৭/৪২	.১০
						<u>মোট=৪৪৩.৬১</u>
	আলেপসিং	মুজাগাছা	২২১	কালিকাপুর	১	১০৮.৪
					৬০	১.৬০
						<u>মোট=১১০.০৭</u>
	রন ভাওয়াল	ফুলবাড়ীয়া	৮০	এনায়েতপুর	২৭৩১	২.৫২
					২৫৯৪	.৬৪
					২৬৭৩	৫.৬০
					২২২৬	.৩০
					২২০৭	৮.৯৩
					১৩০৮	২.২৬
					২২৬২	৭.৪০
						<u>মোট=২৭.৬৮</u>
			৮৩	বেতবাড়ী	২	.২৯
					৮৯৯	৪.১২
					৫৩৭	১.৯১
					৪৪	.২৮
						<u>মোট=৬.৬০</u>
			৭৭	গোপীনাথপুর	১২০	২৪.১৬
					৮৫	১২৩.৫২
					২৫৯	৪৮.১২
						<u>মোট=১৯৫.৮০</u>
	আলেপসিং	ত্রিশাল (ফুলবাড়ীয়া)	১১৬	কৈতরবাড়ী	২০২	২৩.৮৬
					২০৮	১০.৬৪
					২৭৩	৬.৯০
					২৯১	১৯.৩৮
					৩৬২	২১.৮৩
					৪৩	১৯.৫৬
						<u>মোট=১০২.৯৭</u>

ময়মনসিংহ

১	২	৩	৪	৫	৬	৭
ময়মনসিংহ	আলেপসিং	ফুলবাড়ীয়া	৭৫	রাংগামাটিয়া	৭ পি	১১৪.০০
					৫৬৬ পি	৫৮.০০
					৮৬৮	৪৮৫.৭৫
					৮৭২ পি	১৭৪.০০
					৮৭৩ পি	১৪১.০০
					৮৭৫ পি	৪২০.০০
					৮৮৯ পি	৩৫.৬৫
					৯১৬ পি	১৭.৮৬
					৯৫১	২০.৫০
					৯৫৬	৩.৯৯
					৯৭৩	৬.৬৫
					৯৭৪	৪.৩১
					৯৭৫	১.৩৮
					৯৭৭	০.৭২
					৯৬৯/৯৯৩	১৬.৪৯
					৯৭৬/৯৯৪	২.৭৬
					৯৮৭/৯৯৬	৮.১০
					১১৬৩ পি	২২.৪৬
						<u>মোট=১৫৩৩.৬২</u>
			৬৯	কৃষ্ণপুর উইথ কাওয়ানারা	২০৫ পি	১.০০
					২১৯	৫.৫৮
					২৩৩ পি	১৪.০০
					২৪২ পি	২৫.৬৮
					২৭৪ পি	৪১.৯০
					২৭৫	১.৭৯
					২৭৬ পি	১৬৮.০০
					১৬৬/২৭৯ পি	৩২.৩২
					২০৮/২৮১ পি	২৫.১৫
					২৭৭/৩০৭	৩১.৬০
					বাটওয়ারা ৩২৪/পি	৪৭.৭২
					বাটওয়ারা ২৭৭/পি	৪৭.৮১
						<u>মোট=৪৪২.৫৫</u>
			৮০	এনায়েতপুর	১৪৭৯	২.০১
					১৪৮৭	৫.২৩
					১৪৮৯	৪.৪৮
					১৪৯০	০.২৩
					১৪৯১	২.১৬
					১৪৯২	১২.৫৭
					১৫০৯ পি	২৯.৭৮
					১৫৫২	৪.৯২

১	২	৩	৪	৫	৬	৭
ময়মনসিংহ	আলেপসিং	ফুলবাড়ীয়া	৮০	এনায়েতপুর	১৫৫৩	১.৪৯
					১৫৫৪	১৭.২৪
					১৫৫৫	০.৪৭
					১৫৫৬	০.৭৬
					১৫৫৭	০.৫১
					১৫৫৮	০.১০
					১৫৫৯	৪.৬৩
					১৫৬০	১.০১
					১৫৬১	৬.৫৭
					১৫৬৪	০.৯৬
					১৫৬৮	১.০৩
					১৫৭৬	৪.০৫
					১৫৭৭	০.১৬
					১৫৭৮	৪.৪৫
					১৫৯৭	৮.৪২
					১৫৯৮	১.৮২
					১৬১৬ পি	৩৩.৬২
					১৬১৮ পি	২৯.৪৭
					১৬২৪	০.৫২
					১৬২৫ পি	১৩.২৯
					১৬২৬	২.৮২
					১৬২৭	০.২৬
					১৬২৮	০.২৬
					১৬৫৫ পি	০.২৪
					১৬৫৬	৩.৩৮
					১৮৯৯ পি	১২.৩৩
					১৯৫৩	৪.৫৪
					১৯৬৩	১৯.৮৭
					১৯৭০	৫.৪২
					১৯৭১	১.৫০
					২১৬০ পি	১৯.০৮
					২২০৬	৯.২২
					২২১৪ পি	২০.৭৯
					২২৫২	৫.৩৯
					২২৮১	৪.৮০
					২২৮২	০.০৬
					২২৮৩	৬.০০
					২২৯৫	৪.৫৬
					২৩০৮	১০.০৫
					২৩০৯	০.৮৬
					২৩১৭	০.০৯
					২৩১৮	৭.৩০
					২৩১৯	৩.০৮
					২৩২১	৭.৫৭
					২৩২২	৩.৩২





১	২	৩	৪	৫	৬	৭
ময়মনসিংহ	শেরপুর	হালুয়াঘাট	৫	মহিষলাঠি	৯৯	০.৭৩
					১০১	০.৭৩
						মোট=১.৪৬
			১২৬	গোপীনগর	৮৯	১৬.৬৬
					১০২	৪৮.০০
					১১৩	৩১.০৫
					১২০	০.৮২
					১৭০	৪.০৪
					২২/২৮৭	০.৮৪
					২১/২৮৬	০.৬৮
					২৩/২৮৮	০.৫৬
					৩৩০	৬.১২
					৩৩১	১০.৬৬
					৩৭১	১.৮২
					৪১০	৪.৭৮
					৪৩৫	৩২.৬৫
					১০৬	৯.২৯
					১৩০	০.৪৫
					১৭৫	০.১৬
					২৩৪	০.২৩
					৩০১	১.৩৪
					৩০৫	২.৪০
					৩৭০	১.১৬
					৩৭৮	৪৮.৮০
					৪০০	৪.১৩
					৪১৪	৯.৪৮
						মোট=২৩৬.১২
						সর্বমোট=৪৯১১.৬৩ একর।

রাষ্ট্রপতির আদেশক্রমে  
মোঃ আবদুর রশীদ  
ভারপ্রাপ্ত অতিরিক্ত সচিব।

গৃহায়ণ ও গণপূর্ত মন্ত্রণালয়  
শাখা-১১

বিজ্ঞপ্তি

তারিখ, ১০ অক্টোবর ২০০৫

নং শাখা-১০/এপি-৬০/৮৫/৫৭২—গণপ্রজাতন্ত্রী বাংলাদেশ সরকার শ্রীত হইয়া মহামান্য হাইকোর্ট বিভাগের রীট পিটিশন নং ১৭২৬/৮৮ এর বিগত ২৩-২-৯৭ তারিখের রায় ও সিভিল পিটিশন শ্রীড টু আপীল নং ৪৬৫/৯৭ এর বিগত ১০-৭-২০০১ তারিখের রায়ের প্রেক্ষিতে যথোপযুক্ত আইনগত দিক লক্ষ্য রাখিয়া অত্র মন্ত্রণালয় কর্তৃক ২৩শে সেপ্টেম্বর ১৯৮৬ তে প্রকাশিত বাংলাদেশ গেজেটের পরিত্যক্ত সম্পত্তির 'খ' তালিকার পৃষ্ঠা নং ৯৭৬৪(২৩), ক্রমিক নং ৩৫ হইতে নিম্নবর্ণিত বাড়ীটি অব্যুক্ত করিলেন।

গেজেটভুক্ত 'খ' তালিকার বাড়ী

বাড়ী নং সি/৪১ ৩য় কলোনী, মিরপুর, ঢাকা।

২। এই অব্যুক্তির পূর্ব পর্যন্ত বাড়ীটি পরিত্যক্ত সম্পত্তি তালিকার অন্তর্ভুক্ত থাকাকালীন সময়ের জন্য সরকারের নিকট কেহ কোন প্রকার ক্ষতিপূরণাদাবী করিতে পারিবেন না।

৩। এই আদেশ অবিলম্বে কার্যকর হইবে।

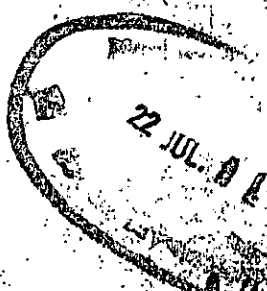
রাষ্ট্রপতির আদেশক্রমে  
মোঃ হুমায়রা সুলতানা  
সিনিয়র সহকারী সচিব।

10732 R. The 9th June 1928. Whereas by notification No. 588T.R., dated the 23rd September 1925, issued under section 4 of the Indian Forest Act, 1925, and published at page 1641, of the Calcutta Gazette of the 15th October 1925, the Governor in Council was pleased to declare this proposal to constitute certain areas in the forest known as the At Settlement Officers to enquire into and determine the existence, nature and extent of any rights alleged to exist in favour of any person in or over any land comprised in such areas or in or over any forest produce and to deal with the same, and whereas the Forest Settlement Officers have completed their record in respect of the areas comprised in the cadastral plots of mauzas Santoshpur (jurisdiction list No. 68), Garbari (jurisdiction list No. 272), Ramdebpur (jurisdiction list No. 287), Sahargobindapur (jurisdiction list No. 289) and Indrajani (jurisdiction list No. 263) in the aforesaid forest known as the Attiah Forest, as mentioned below, and the time for preferring appeal has expired and all appeals have been disposed of, and

Whereas the events necessary in the case under section 19 of the aforesaid Act have occurred, Now, therefore, in exercise of the power conferred by section 20 of the Indian Forest Act, 1927 (XVI of 1927), the Governor in Council is pleased to declare the areas comprised in the cadastral plots described below to be a reserved forest with effect from the 15th August 1928. The approximate total area is 5124.68 acres :-

Schedule.

Name of mauza.	Cadastral plots.
Santoshpur (jurisdiction list No. 68), police station Fulbaria.	62 (excluding its bata plots Nos. 62/326, area 26 acres, 62/327, area 4.54 acres, 62/328, area 4.05 acres, 62/329, area 34 acres, 62/330, area 1.17 acres, 62/331, area 40 acres, 62/332, area 5.50 acres, 62/333, area 39 acres, 62/334, area 5.41 acres, 62/335, area 36 acres, 62/336, area 95 acres, 62/337, area 40 acres, 62/338, area 1.04 acres, 62/339, area 37 acres, 62/340, area 28 acres, 62/341, area 36 acres, 62/344, area 7.2 acres, 62/345, area 5.80 acres, 62/350, 62/351, area 1.88 acres, 62/352, area 2.74 acres, 62/353, area 26 acres, 62/354, area 26 acres, 62/355, area 2.36 acres, 62/356, area 2.08 acres, 62/357, area 42 acres, 62/358, area 8.98 acres, 62/361, 62/362, area 6.05 acres, 62/364, area 17.56 acres, 62/365, area 60 acres, 62/368, area 3.77 acres, 62/369, area 43 acres, 62/372, area 5.27 acres, 62/373, area 38 acres, 62/374, area 40 acres, 62/375, area 4.07 acres, 62/376, area 1.53 acres, 62/377, area 94 acres, 62/378, area 1.32 acres, 62/379, area 60 acres, 62/380, area 65 acres, 62/381, area 2.60 acres), 62/111 (excluding its bata plots Nos. 111/309, area 12.55 acres, 111/310, area 40 acres, 111/370, area 12.10 acres, 111/371, area 40 acres), 199 (excluding its bata plots Nos. 199/298, area 98 acres, 199/299, area 3.10 acres, 199/300, area 1.47 acres), 286, 101, 196 (excluding its bata plots Nos. 196/301, area 7.54 acres, 196/302, area 10 acres, 196/304, area 5.27 acres, 196/305, area 10 acres), 235 and 273. = 1581.73
Hamidpur (jurisdiction list No. 260), police station Kalihati.	730, 731, 911, 951, 968, 974, 982, 1017, 1029, 1091, 718/1097.
Garbari (jurisdiction list No. 272), police station Kalihati.	2186/2247, 1608, 1625, 1683, 1701, 2156, 1379 (excluding its bata plots Nos. 1379/2274, area 1.56 acres, 1379/2275, area 1.04 acres), 1382 (excluding its bata plot No. 1382/2272, area 2.38 acres), 1427, 1533, 1570, 1645, 1671, 1583, 1280, 1232 (excluding its bata plots Nos. 1232/2303, area 50 acres, 1232/2304, area 2.04 acres, 1232/2205, area 1.61 acres, 1232/2305, area 32 acres), 1250 (excluding its bata plot No. 1250/2276, area 1.94 acres), 1290, 1293/1323 (excluding its bata plot No. 1323/2291, area 1.19 acres), 1677, 1715, 1777, 1729, 2166, 2171, 2189, 2202, 2210, 2231, 2287 and 2288 (excluding its bata plot No. 2243/2348, area 3.36 acres).
Ramdebpur (jurisdiction list No. 287), police station Ghatail.	16, 525, 412, 1570, 812, 819, 821, 842, 889/896, 897, 912, 914, 930, 947 (excluding its bata plot No. 947/2600, area 1 acre), 818/967, 820/969, 839, 1025 (excluding its bata plots Nos. 1025/2609, area 16 acres, 1025/2610, area 18 acres, 1025/2611, area 15 acres, 1061, 1087, 1100 (excluding its bata plots Nos. 1100/2561, area 69 acres, 1100/2562, area



Produced by P. H. D. D. 22/7/28



Murajani (jurisdiction list No. 263), police station Khatia.

Cadastre plots


27

951, 955, 965, 997 (excluding its bata plots Nos. 997/1469, area 3.29 acres, 997/1485, area .67 acre, 997/1487, area .50 acre, 997/1489, area .80 acre, 997/1575, area 1.00 acre) 1017 (excluding its bata plots Nos. 1017/1443, area 1.29 acres, 1017/1444, area .26 acre, 1017/1458, area .22 acre, 1017/1461, area 1.41 acres), 1050 (excluding its bata plots Nos. 1050/1427, area .70 acre, 1050/1432 area .47 acre), 1036, 933 (excluding its bata plots Nos. 933/1506, area .42 acre, 933/1532, area .36 acre), 935, 937 (excluding its bata plot No. 937/1526, area .25 acre), 989, 821, 777/810 (excluding its bata plot No. 810/1419, area .33 acre), 702, 716, 792, 785 (excluding its bata plots Nos. 785/1385, area 1.41 acres, 785/1407, area 1.88 acres, 785/1394, area 3.29 acres, 785/1409, area 3.76 acres, 785/1399, area .20 acre, 785/1416, area .25 acre, 785/1417, area 1.88 acres), 734, 737, 741, 745, 778, 756, 758 (excluding its bata plots Nos. 758/1378, area .28 acre, 758/1379, area .25 acre), 739 (excluding its bata plot No. 739/1357, area .25 acre), and 752 (excluding its bata plot No. 752/1552, area .25 acre).

A copy of the map showing the plans mentioned in the schedule may be seen in the office of the Collector of Mymensingh.

W. H. NELSON,

Secretary to the Government of Bengal (offg.).



20  
67  
34/  
10-  
27  
35)  
16  
ots  
re;  
rea,  
35/  
82,  
rea  
37/  
rea  
50,  
rea  
36,  
e),  
rea  
lot  
61  
13,  
99,  
30,  
299  
89/  
re)  
  
168/  
ud-  
rea  
res,  
121/  
1-06  
633  
33/  
rea  
520,  
184,  
608,  
rea  
rea  
acre,  
780,  
bata  
1-88  
721,  
74  
1203



NOTIFICATION

No. 3020 For.—The 23rd February 1928.—Whereas

by notification No. 588 T.R., dated the 23rd September 1925, issued under section 4 of the Indian Forest Act, 1878 (VII of 1878), and published at page 1641, Part I of the Calcutta Gazette of the 15th October 1925, the Governor in Council was pleased to declare his proposal to constitute certain areas in the forest known as the Attiah Forest in the districts of Dacca and Mymensingh as reserved forest, and appointed Forest-settlement officers to enquire into and determine the existence, nature and extent of any rights alleged to exist in favour of any person in or over any land comprised within such areas or in or over any forest produce and to deal with the same, and

Whereas the Forest-settlement officers have completed their record in respect of the areas comprised in the cadastral plots of mauzas (1) Fulmalirchala (jurisdiction list No. 306), (2) Pagaria (jurisdiction list No. 304), (3) Kamalpur (jurisdiction list No. 288), (4) Dolma (jurisdiction list No. 124), (5) Kahlgaon (jurisdiction list No. 125), and (6) Rasulpur (jurisdiction list No. 258) in the aforesaid forest known as the Attiah Forest, as mentioned below, and the time for preferring appeal has expired and all appeals have been disposed of, and

Whereas the events necessary in the case under section 19 of the aforesaid Act have occurred;

Now, therefore, in exercise of the power conferred by section 20 of the Indian Forest Act, 1927 (XVI of 1927), the Governor in Council is pleased to declare the areas comprised in the cadastral plots described below to be a reserved forest with effect from 1st May 1928. The approximate total area is 4,428.41 acres:—

Name and number of mauza.	Cadastral plot.
Fulmalirchala (jurisdiction list No. 306), police-station Ghatal.	46, 53, 58 (excluding present survey plots Nos. 58/1057, 58/1058, area, - 58 acres), 60, 66, 120, 123, 132, 208, 156, 173 (excluding present survey plots Nos. 173/897, 173/898, 173/908, 173/911, 173/914, 173/917, 173/923, 173/926, 173/929, 173/931, 173/935, 173/937, 173/938, 173/942, 173/944, 173/946, 173/947, 173/956, 173/960, 173/964, 173/966, 173/973, 173/978, 173/980, 173/981, 173/986, 173/996, 173/997, 173/1006, 173/1007, 173/1009, 173/1013, 173/1016, 173/1025, 173/1027, 173/1034, 173/1036, 173/1040, 173/1082, area, - 11.41 acres), 193, 194, 10, 201/222, 273, 275 (excluding the present survey plots Nos. 275/1063, 275/1065, 275/1067, 275/1166, 275/1175, 275/1186, 275/1187, 275/1189, area, - 2.52 acres), 317, 321, 336, 406, 414, 421, 425, 427, 442 (excluding present survey plots Nos. 442/1099, 442/1101, 442/1103, 442/1106, area, - 90 acres), 448, 466, 488, 491, 495, 506, 551, 553, 560, 564, 570, 525, 528, 535, 645, 648, 663, 567, 660/665, 701 (excluding present survey plots Nos. 701/873, 701/876, 701/877, 701/879, 701/882, area, - 2.74 acres), 710, 711, 726, 734, 738, 740, 753, 782, 843, 839, 831, 827, 823, 820, 845, 550, 854, 862, 768, 473, 580, 585.
Pagaria (jurisdiction list No. 304), police-station Ghatal.	1, 4, 9, 12, 16, 27, 36, 51, 75, 76, 78, 80, 112, 205, 359 (excluding present survey plots Nos. 359/466, 359/467, 359/468, 359/469, 359/470, area, - 5.98 acres), 429, 433 (excluding present survey plots Nos. 433/461, 433/462, 433/463, area, - 1.05 acres), 257, 200, 241, 246 (excluding present survey plot No. 246/490, area, - 1.88 acres), 45 (excluding present survey plot No. 275/488, area, - .32 acre), 284, 234, 373 (excluding present survey plot No. 372/457, area, - .15 acre).
Kamalpur (jurisdiction list No. 288), police-station Ghatal.	64, 67, 71, 76, 103, 110, 276, 36, 57, 180, 204, 321, 342, 512 (excluding present survey plot Nos. 512/514, 512/515, 512/516, area, - .14 acres) and 507 (excluding present survey plot No. 507/520, area, - .25 acre).
Dolma (jurisdiction list No. 124), police-station Fulbaria.	1, 18, 21, 23 (excluding present survey plots Nos. 23/294 and 23/295, area, - .64 acre), 41, 50, 62, 110, 116, 119, 139, 144, 147, 168, 192, 196, 200, 222, 224, 228, 232, 252.

380.97 w 380.97

রেজিস্টার্ড নং ডি এ-১

বাংলাদেশ



গেজেট

অতিরিক্ত সংখ্যা  
কর্তৃপক্ষ কর্তৃক প্রকাশিত

বৃহস্পতিবার, আগস্ট ২৩, ২০১২

গণপ্রজাতন্ত্রী বাংলাদেশ সরকার

পরিবেশ ও বন মন্ত্রণালয়

বন অধিশাখা-১

প্রজ্ঞাপন

তারিখ, ২ আগস্ট ২০১২

নং পবম/(বন শাখা-১)১৪/২০১১(অংশ-১)/৪২০—যেহেতু বন আইন ১৯২৭ (Act XVI of 1927) এর ৪ (ক)(১) ধারায় নিম্ন তফসিলভুক্ত ভূমি সংরক্ষিত বনভূমি (Reserved Forest) হিসাবে ঘোষণা করার ইচ্ছা প্রকাশ করিয়া সরকার নিম্নবর্ণিত বিজ্ঞপ্তিসমূহ বাংলাদেশ গেজেটে প্রকাশ করতঃ অতিরিক্ত জেলা প্রশাসক (রাজস্ব), ময়মনসিংহকে ফরেস্ট সেটেলমেন্ট অফিসার নিয়োগ করা হয় যিনি উক্ত আইনের দ্বিতীয় অধ্যায় (Chapter-II) এর বিধানমতে বর্ণিত ভূমির উপর কাহারো কোন ন্যায়সংগত দাবী-দাওয়া থাকিলে তাহার তদন্ত করিয়া দেখিবার এবং এই বিষয়ে স্থির সিদ্ধান্ত গ্রহণের ক্ষমতা রাখিবেন; এবং

যেহেতু বর্ণিত ফরেস্ট সেটেলমেন্ট অফিসার উক্ত আইনের ৬ ধারায় বাংলাদেশ গেজেটে প্রকাশিত নোটিশের মাধ্যমে উল্লিখিত 'বনভূমি সম্পর্কে' কাহারো কোন দাবী-দাওয়া থাকিলে উহা উক্ত নোটিশ জারীর তারিখ হইতে ৬ মাসের মধ্যে প্রামাণিক দলিলপত্রসহ তাহার নিকট লিখিত বা মৌখিক উপস্থাপন করিবার আহ্বান জানান; এবং

যেহেতু বর্ণিত ঘোষণার প্রেক্ষিতে যে সমস্ত ভূমির বিপরীতে কোন দাবী-দাওয়া উপস্থাপিত হয় নাই অথবা দাবী দাওয়া উপস্থাপিত হওয়ার পর আইনসংগতভাবে নিষ্পত্তি হইয়াছে;

(১৩২৭১৭)

মূল্যঃ টাকা ৮.০০



সেহেতু নিম্ন তফসিল বর্ণিত ভূমি বর্ন আইন, ১৯২৭ এর ২০ ধারার ক্ষমতাবলে এতদ্বারা এই বিজ্ঞপ্তি জারী হইবার তারিখ হইতে বন আইন, ১৯২৭ এর অধীন "সংরক্ষিত বনভূমি" (Reserved Forest) বলিয়া গণ্য হইবে মর্মে ঘোষণা করা হইলঃ

জেলা	পরগণা	উপজেলা	মৌজা		সেটেলমেন্ট দাগ নং	জমির পরিমাণ (একর)	৬ ধারায় গেজেট বিজ্ঞপ্তি নং ও তারিখ
			জেএল নং	নাম			
১	২	৩	৪	৫	৬	৭	৮
ময়মনসিংহ	রণডাওয়াল	ডালুকা	২৯৩	আঙ্গারগাড়া	২৫৩	০.৭৯	বাংলাদেশ গেজেট বিজ্ঞপ্তি নং ২০২২/এস, এ, তারিখ, ৭-১১-১৯৯২
					২৮৪/২	৩.২০	
					২৫৫	১০.৮৬	
					২৭৪/১	৩.৬০	
					২৭৪/৩	৮.১১	
					২৭৪/১০	৮.০৭	
					২৭৭/৪	৪.৩০	
					২৭৭/৮	৯.৩৯	
					২৮০/১০	১৬.৬৫	
					২৮৫/১	১০.৬৮	
					২৮৮/৬	২.৫৬	
					২৮৮/৯	৭.০০	
					২৮৮/১১	৮.২২	
					২৯২/১	৩.৪৪	
					২৯২/৭	৩.১০	
					২৯২/১২	৪.৪৪	
					২৯২/১৯	১.০৩	
					২৯২/২৯	৪.৫০	
					২৯২/৩৩	০.৮০	
					২৯২/৩৪	০.৪০	
					৩০৯/১৬	২.৫০	
					৩০৯/২৪	২.৫০	

১	২	৩	৪	৫	৬	৭	৮
ময়মনসিংহ	রণভাওয়াল	ভালুকা	২৯৩	আঙ্গারগাড়া	৩০৯/২৭	১.৮০	বাংলাদেশ গেজেট বিজ্ঞপ্তি নং ২০২২/এস, এ, তারিখ, ৭-১১-১৯৯২
					৩৯২/৫	৩.৯১	
					৩৬৭/২৩	২.২৬	
					৩৬৭/২৭	০.৫৬	
					৩৬৭/৫৫	০.৬০	
					৩৬৭/৩০	০.২০	
					৩৬৭/৩১	০.২০	
					৩৬৭/৫৪	০.৩০	
					৩৭৫/১৬	০.৭৫	
					৩৭৫/১৭	০.২০	
					১	১৪.৯৪	
					২৭	১.২৯	
					১৩২	৫৩.২৬	
					মোট =	১৯৩.৪১	
			৯	সোনাখালী	১/১	১.৪৪	
					১/২	২.৬২	
					৬৯/২	৩.৫৫	
					১১/৫	১.১৭	
					৭২/১	০.২৬	
					৭১/১	১.১৭	
					৫৮/১	০.২০	
					৪৩	০.৩২	
					৫৬/২০৯	০.১৫	
					১৮১	৩.৪৪	
					২৫/১	০.২৮	
					৪০	১.০০	
					৫৮/১৯৯	০.৩১	
					৭৬/১	২.৫৭	
					৮৬/৩	০.৯৪	
					মোট =	১৯.৪২	

১৩২৭২০

বাংলাদেশ গেজেট, অতিরিক্ত, আগস্ট ২৩, ২০১২

১	২	৩	৪	৫	৬	৭	৮
ময়মনসিংহ	রণভাওয়াল	ভালুক	২৮৩	হোসেনপুর	১৭৬	০.৪০	বাংলাদেশ গেজেট বিজ্ঞপ্তি নং ২০২২/এস,এ তারিখ, ০৭-১১-১৯৯২
					১১৯/৩৯৬	০.১৮	
					১৯২/৪০০	০.১৮	
					মোট =	০.৭৬	
			২৭৭	পাড়াগাঁও	৫৭১	১৫.০০	
					মোট =	১৫.০০	
						সর্বমোট =	

৩। এই প্রজ্ঞাপনটি জনস্বার্থে জারী করা হইল এবং ইহা অবিলম্বে কার্যকর হইবে।

মেহবাহ উল আলম  
সচিব।

মোঃ আব্দুর বারিক (উপ-সচিব), উপ-পরিচালক, বাংলাদেশ সরকারি মুদ্রণালয়, ঢাকা কর্তৃক মুদ্রিত।  
আবদুর রশিদ (উপ-সচিব), উপ-পরিচালক, বাংলাদেশ ফরম ও প্রকাশনা অফিস,  
তেজগাঁও, ঢাকা কর্তৃক প্রকাশিত। [www.bgpress.gov.bd](http://www.bgpress.gov.bd)

রেজিস্টার্ড নং ডি.এ-১

বাংলাদেশ



গেজেট

অতিরিক্ত সংখ্যা  
কর্তৃপক্ষ কর্তৃক প্রকাশিত

বুধবার, ফেব্রুয়ারি ৮, ২০১২

গণপ্রজাতন্ত্রী বাংলাদেশ সরকার  
পরিবেশ ও বন মন্ত্রণালয়  
বন অধিশাখা-১  
সংশোধিত প্রজ্ঞাপন

তারিখ, ২০ মাঘ ১৪১৮/২ ফেব্রুয়ারি ২০১২

নং পবম/(বঃ শাঃ-১)১৪/২০১১/৬৬—যেহেতু বন আইন ১৯২৭ (The Forest Act, 1927) (Act XVI of 1927) এর ৪ (ক)(১) ধারায় নিম্ন তফসিলভুক্ত ভূমি সংরক্ষিত বনভূমি (Reserved Forest) হিসাবে ঘোষণা করিবার ইচ্ছা প্রকাশ করিয়া সরকার কর্তৃক নিম্নবর্ণিত বিজ্ঞপ্তিসমূহ বাংলাদেশ গেজেটে প্রকাশ করতঃ জেলা প্রশাসক, ময়মনসিংহ ও পরবর্তীতে অতিরিক্ত জেলা প্রশাসক (রাজশ), ময়মনসিংহকে ফরেস্ট সেটেলমেন্ট অফিসার নিয়োগ করা হয় যিনি উক্ত আইনের দ্বিতীয় অধ্যায় (Chapter-II) এর বিধানমতে বর্ণিত ভূমির উপর কাহারো কোন ন্যায়সংগত দাবী-দাওয়া থাকিলে তাহার তদন্ত করিয়া দেখিবার এবং এই বিষয়ে স্থির সিদ্ধান্ত গ্রহণের ক্ষমতা রাখিবেন এবং যেহেতু বর্ণিত ফরেস্ট সেটেলমেন্ট অফিসার উক্ত আইনের ৬ ধারায় বাংলাদেশ গেজেটের ৬ষ্ঠ খণ্ডে ৩রা মার্চ, ১৯৮৩ তারিখে এবং ১৩ আগস্ট ১৯৯২ তারিখে প্রকাশিত নোটিশের মাধ্যমে উল্লিখিত বনভূমি সম্পর্কে কাহারো কোন দাবী-দাওয়া থাকিলে উহা উক্ত নোটিশ জারীর তারিখ হইতে ৬ মাসের মধ্যে প্রাথমিক দলিলপত্রসহ তাহার নিকট লিখিত বা মৌখিক উপস্থাপন করিবার আহ্বান জানান এবং যেহেতু বর্ণিত ঘোষণার প্রেক্ষিতে যে সমস্ত ভূমির বিপরীতে কোন দাবী-দাওয়া উপস্থাপিত হয় নাই অথবা দাবী দাওয়া উপস্থাপিত হওয়ার পর আইনসংগতভাবে নিষ্পত্তি হইয়াছে সেই সকল নিম্ন

(৭৪৫)  
মূল্যঃ টাকা ৬.০০

তফসিল বর্ণিত ভূমি বন আইন, ১৯২৭ (The Forest Act, 1927) (Act XVI of 1927) এর ২০ ধারার ক্ষমতাবলে এতদ্বারা এই বিজ্ঞপ্তি জারী হইবার তারিখ হইতে বন আইন, ১৯২৭ এর অধীন "সংরক্ষিত বনভূমি" (Reserved Forest) বলিয়া গণ্য হইবে মর্মে ঘোষণা করা হইল :

জেলা	পরগনা	উপজেলা	মৌজা		সেটেলমেন্ট দাগ নং	জমির পরিমাণ (একর)	৬ ধারায় গেজেট বিজ্ঞপ্তি নং ও তারিখ	
			জেএল নং	নাম				
১	২	৩	৪	৫	৬	৭	৮	
ময়মনসিংহ	রণভাওয়াল	ভালুকা	৩৪	ধামশুর	২০০	১.৩০	গেজেট বিজ্ঞপ্তি নং ২০২২/এস, এ, তারিখ ১-৭-১৯৯২	
						২২০		৫.০০
						২৮৩		১.৬০
						৪২৯		৩১.৪০
						৪৮০		৫.২০
						৪৮৭		৪.৮৯
						৪৯৪		১৭.৮৪
						৪৯৯		৪.২০
						৫১১		১৫.৩৬
						৫৭২		৫.৫০
						১১৮০		১৮.০০
						১২৫০		১৩.২৩
						১৩০০		৮.৯৫
						৪৯০		৩.৬২
	মোট=	১৩৬.০৯						
ময়মনসিংহ	রণভাওয়াল	ভালুকা	৩৫	কাঠালী	১০০	৬.২২		
						২৪২		৩০.৯৬
						মোট=		৩৭.১৮
ময়মনসিংহ	রণভাওয়াল	ভালুকা	১১	পালগাঁও	১০৪৪	১.০০		
						১০৪৫		০.২০
						১০৫২		১.৩৩
						১০৮৩		১.১০
						১১০৯		৪.১৭
						১১৩৩		২.১৭
	১২০০	৯.২০						

১	২	৩	৪	৫	৬	৭	৮
ময়মনসিংহ	রগড়াওয়াল	ডালুকা	১১	পালগাঁও	১২২৬	১৯.৮৯	গেজেট বিজ্ঞপ্তি নং ২০২২/ এস.এ. তাং ১১-৭-১৯৯২ পবম/বন/শা ২/০২/জাতীয় উদ্যান/১০/২০১০/৫১২, তারিখ ২৪-১০-২০১০ইং মূলে ১৫০.০০ একর বনভূমিতে কাদিগড় জাতীয় উদ্যান হিসেবে ঘোষণা করা হইয়াছে।
					১২২৮	৭.৩৪	
					১২৩৩	১৫৭.১০	
					১২৩৭	৮.৮৭	
					১২৪২	১০.১১	
					১২৫৫	৩৯.৫০	
					১০৮৫	০.৩২	
					মোট =	২৬২.৩০	
ময়মনসিংহ	রগড়াওয়াল	ডালুকা	২৭৮	কাদিগড়	১৭	১৫৪.৫৩	গেজেট বিজ্ঞপ্তি নং ২০২২/এস. এ. তাং ১১-০৭-১৯৯২ পবম/বন/শা-২/০২/ জাতীয় উদ্যান/ ১০/২০১০/৫১২ তাং ২৪-১০-২০১০ ইং মূলে ৭০০.০০ একর বনভূমিতে কাদিগড় জাতীয় উদ্যান হিসেবে ঘোষণা করা হইয়াছে।
					৩৩১	৩.৫৭	
					৩৮৩	১৭৮.১৬	
					৪৩৪	১৮.৮৭	
					৪৪০	১০৮.৯৫	
					৪৭৬	২২.৩৫	
					৪৯১	১২.৪৯	
					৬৩০	১২.৫৯	
					৭৩১	৭৫.৫১	
					মোট =	৫৮৭.০২	
ময়মনসিংহ	রগড়াওয়াল	ডালুকা	২৮৯	মনোহরপুর	৩	৯.৮৪	গেজেট বিজ্ঞপ্তি নং ২০২২/এস. এ. তাং ১১-০৭-১৯৯২
					৫	৫.১১	
					৮	১০.৯৭	
					১৭	৩৯.৯২	
					২২	৩৯.৬১	
					৬৪	১৬.২৭	
					৯৫	১৯.৫৫	
					১৬৭	২৮.০০	
					১৮৭	১৭.০৫	
					১৫৪	২৫.৭৬	
					৩৫৫	৬.৩৫	
					৩৫৭	৬.২২	
					৪০৪	৩৯.২৩	
					মোট =	২৬৩.৮৮	

১	২	৩	৪	৫	৬	৭	৮
ময়মনসিংহ	রণজাওয়ার	ডালুকা	০১	পুলিকুড়ি	৩৬৭	৫.৯৯	বাংলাদেশ গেজেট ৬ষ্ঠ খণ্ডে তাং ০৩-৩-১৯৮৩
					৩৯৫	৫.১৪	
					৪০৩	৯.৬৩	
					৪১১	০.৩৪	
					৪৪১	১.৯৪	
					মোট =	২৩.০৪	
ময়মনসিংহ	পুকুরিয়া	মুন্ডাগাছা	১৯০	কমলাপুর	২৩	১.০৪	বাংলাদেশ গেজেট ৬ষ্ঠ খণ্ডে তাং ০৩-৩-১৯৮৩
					মোট =	১.০৪	
ময়মনসিংহ	পুকুরিয়া	মুন্ডাগাছা	১৮৮	মহেশপুর	৪৪৮	৬৭.১০	
					৪৬১/৪৯৪	০.৪২	
					৪৬৬/৪৮২	২.৬৯	
					৪৮০/৪৮৯	৫.২৪	
					মোট =	৭৫.৪৫	
ময়মনসিংহ	পুকুরিয়া	মুন্ডাগাছা	১৯১	বালিয়াপাড়া	৮	৬.০৬	
					৯	১.৭০	
					১০	১২৫.৪০	
					১১	০.২৪	
					১৫	০.৩১	
					১৭	০.৫০	
					১৯	১.৪৫	
					২০	১.৯৫	
					২২	০.৭৭	
					৭৩	৫.৫৭	
					৮৯	০.১৩	
					মোট =	১৪৪.০৮	
ময়মনসিংহ	পুকুরিয়া	মুন্ডাগাছা	২৫৯	মালাজানী	৬	১.৭১	
					১০	২২.০০	
					৩৩	১৭.৫৭	
					৩৯	২.৫৫	
					৪৫	০.৫২	
					৪৭	৩.৯৭	
					৫০	০.২২	
					৫২	০.৩৫	
					১৩৩/৬৮	১৮.৯৮	
					৮৯	০.২৯	

১	২	৩	৪	৫	৬	৭	৮
ময়মনসিংহ	পুকুরিয়া	মুন্সীগাছা	২৫৯	মালাজানী	৯১	১.৫১	
					১১১	৬১.৮০	
					১০২/১১২	০.৪০	
					১২১	০.৬৭	
					১৩০	৫.৯৮	
					১৬৩	০.১৮	
					১৬৮	৬০.১৯	
					১৭৯	৪৩.০০	
					১৮৫	২২.৭৫	
					২০০	৬৭.১০	
					২০৬	০.৭৬	
					২০৯	০.২৯	
					২১১	১.০৭	
					২২০	০.০৯	
					২২৪	০.৫০	
					২৩৫	০.৬১	
					২৭১	১.৩৬	
					২৮২	১৬.৮২	
					২৯৫	১২.২২	
					৩০৪	০.৮৭	
					৩১৭	১৮.০০	
					৩২১	০.৫৭	
					৩২৩	১.৪৯	
					৩৩২	১৯.৫৪	
					৩৩৩	১.২০	
					৩৩৪	১.২৪	
					৩৩৫	০.৭১	
					৩৩৬	২.২৭	বাংলাদেশ গেজেট ৬ষ্ঠ খণ্ডে তাং-০৩-৩-১৯৮৩
					৩৩৭	০.১১	
					৩৩৮	০.৪৯	
					৩৩৯	৬.৫৭	
					৩৪০	০.৩০	
					৩৪১	১.৬২	
					৩৪৪	০.৯০	



১	২	৩	৪	৫	৬	৭	৮
ময়মনসিংহ	পুকুরিয়া	মুজাগাছা	২৫৯	মালাজানী	৩৪৬	০.৭৫	
					৩৫২	০.২০	
					৩৬০	৪.৪০	
					৩৬৪	০.০৪	
					৩৬৫	২.৩৪	
					৩৯৮	৯৫.৪০	
					৩৯৯	৫.২৩	
					৪০৫	২.৭৪	
					৪০৬	২.৪৩	
					৪০৮	০.৬০	
					৪১৩	১৯৩.০৬	
					৪১৫	০.১৭	
					৪১৯	৪২.৭৫	
					৪১৬/৪২৫	২.৮১	
					৪১৬/৪২৬	৯.৬০	
					৩২০/৪২৭	১.৩২	
					৪৩৩	১.৩৫	
					৪৪১	৩৪৭.২০	
					৪৪৯	২০.০২	
					৪৫২	১.২৮	
					৪৫৩	০.৫৬	
					৪৫৪	১.১৮	
					৪৫৫	৬.৫৮	
					৪৫৭	২.৯৯	
					৪৫৮	৮.০৯	
					৪৫০	০.৬৯	
					৪০৯/৪৬০	১০৪.৫০	
					২৪/৪৬৯	০.৮২	
					মোট=	১২৮০.৪৪	
ময়মনসিংহ	পুকুরিয়া	মুজাগাছা	২৬০	নটাকুড়ি	১.	১৯০.৭০	
					২	৫৮.৯০	
					২৪	০.৩৬	
					২৫	২.৫৪	
					২৭	০.৩২	

১	২	৩	৪	৫	৬	৭	৮
ময়মনসিংহ	পুকুরিয়া	মুজাগাছা	২৬০	নটাকুড়ি	২৮	০.১২	
					৫৫	৬২.৩০	
					৭৪	৬৬.২৯	
					১০১	০.৫৯	
					১০২	০.৬২	
					১০৫	০.৪৮	
					১০৬	০.৫১	
					১১০	০.৭৭	
					১১১	০.৪৪	
ময়মনসিংহ	পুকুরিয়া	মুজাগাছা	২৬০	নটাকুড়ি	১১৩	০.৬০	বাংলাদেশ গেজেট ৬ষ্ঠ খণ্ডে তাং-০৩-৩-১৯৮৩
					১১৫	২.৭৬	
					১১৮	১.৬৬	
					১২৬	৫.২৫	
					১২৯	১০.৪১	
					৩/১৩০	১০১.১০	
					১৪৩	১৯.১০	
					১৪৭	৩৭.২৫	
					১৫৪	৭.৯৮	
					১৫৬	১২.৪৭	
					১৬১	৪.৪৪	
					১৬৩	৯.২০	
					১৬৮	১.৭৯	
					১৭৭	৮.৫৭	
					১৭৯	৬৩.০০	
					১৮০	০.২৪	
					১৯১	১৫.৯৭	
					২০৫	২৯.২০	
					২১১	৩৫.৬০	
					২১৩	৫.৫৬	
					২২০	১২.৫৮	
					২২৭	২৫.২০	
					২৩৬	৫৯.৩০	
					২৪০	৭৬.৪০	
					২৪৮	২৬৭.১০	

১	২	৩	৪	৫	৬	৭	৮
ময়মনসিংহ	পুকুরিয়া	মুক্তাগাছা	২৬০	নটাকুড়ি	২৫২	০.২৯	
					২৫৪	১৬.৮০	
					১৮৬/২৫৮	২.১৫	
					২১৫/২৫৯	২.১১	
					২১৯/২৫৯	২.১১	
					২১৯/২৬০	২.৩৯	
					৩০৬	৬.৮৮	
					৩১৩	১১৮.২০	
					৩১৫	০.৪০	
					৩৩৫	০.১৬	
					৩৫৬	১৬.৮০	
					৩৭৭	০.১৩	
					৪০৫	০.২৩	
					৪১০	১৮৬.৮০	
					৪২০	২৬.৭৫	
					৪২২	৯৯.৮০	
					৪২৮	০.০৯	
					৪৩২	২.৯০	
					৪৩৪	৩০৮.০০	
					২৩৭/৪৩৫	৩১.৩০	
					২০৫/৪৩৯	১.০০	
					৩৩১/৪৪২	০.৩৪	
					মোট =	২০২৩.৩০	
ময়মনসিংহ	আলেপসিং	ফুলবাড়ীয়া	৬৮	সন্তোষপুর	৭১	২৯.৬০	গেজেট বিজ্ঞপ্তি নং
					মোট =	২৯.৬০	২০২২/এস, এ
					সর্বমোট =	৪৮৬৩.৩৫	তাং ১১-০৭-১৯৯২

৩। এই প্রজ্ঞাপনটি জনস্বার্থে জারী করা হইল এবং ইহা অবিলম্বে কার্যকর হইবে।

মেছবাহ উল আলম  
সচিব।

আবদুর রশিদ (উপ-সচিব), উপ-পরিচালক, অতিরিক্ত দায়িত্ব, বাংলাদেশ সরকারি মুদ্রণালয়, ঢাকা কর্তৃক মুদ্রিত।  
আবদুর রশিদ (উপ-সচিব), উপ-পরিচালক, বাংলাদেশ ফরম ও প্রকাশনা অফিস,  
তেজগাঁও, ঢাকা কর্তৃক প্রকাশিত। www.bgpress.gov.bd

[বাংলাদেশ গেজেটে, ৬ষ্ঠ খণ্ডে, ৩রা মার্চ ১৯৮০ তারিখে প্রকাশিত]

গণপ্রজাতন্ত্রী বাংলাদেশ সরকার

বাংলাদেশ বন বিভাগ

নোটিশ

বাংলাদেশ সরকারের ১৯২৭ সনের ফরেস্ট অ্যাক্টের ৬ ধারার বিধানমতে নোটিশ

সর্বসাধারণকে জানান যাইতেছে যে নিম্নলিখিত গেজেট নোটিফিকেশনে তফসিলভুক্ত বন ভূমি ফরেস্ট অ্যাক্টের (Forest Act, 1927; (XVI) of 1927) ৪ (ক)(১) ধারার বিধান অনুসারে রিজার্ভ ফরেস্ট গণ্য করার জন্য ঢাকা গেজেটে প্রচারিত এই ফরেস্ট সম্পর্কে কাহারও কোনরূপ দাবী-দাওয়া থাকিলে ঐ সকল দাবী-দাওয়া অদ্য হইতে ৬(ছয়) মাসের মধ্যে সরকারের নিকট পত্র সহ নিম্ন স্বাক্ষরকারীর নিকট লিখিতভাবে বা মৌখিক উপস্থিত করিবেন। দরখাস্তকারীগণ তাহাদের মাস, স্থান, হিসাবনা এবং দাবী-দাওয়ার বিস্তারিত বিবরণ পরিকারভাবে তাহাদের লিখিত দরখাস্তের মধ্যে উল্লেখ করিবেন এবং এই দাবী-দাওয়ার জন্য কি পরিমাণ ক্ষতিপূরণ তাহারা দাবী করেন তাহাও দরখাস্তের মধ্যে বা মৌখিকভাবে উল্লেখ করিবেন।

সময় ক্ষেত্রে এইরূপ কোন দাবী-দাওয়া বা আপত্তি গ্রহণ করা যাইবে না :

বন ভূমির বিস্তারিত বিবরণ

পরিচয়	স্থান	মৌজা ও নং	সেটেলমেন্টের দাগ নং	অনির পরিমাণ	নোটিফিকেশন নং ও তারিখ।
১৯৩	জানুকা	মেহেরাবাড়ী ২৭৩	১০৯	৮'৮০	নোটিফিকেশন নং ৩১২৩/ ফর, তারিখ ১০-৯-৫৫।
			১৩৮	২৭'৩৭	
			১৫০	৪১'০৬	
			১৫৫	৩'৬৩	
			১৬০	৬'৬২	
			১৬৩	২০'৫৫	
			১৬৮	১১'৭২	
			১৭৫	১৮'৯০	
			১৪৫	১৫'৫১	
			মোট	..	
২৭৫	জানুকা	ছানিরদিয়া ২৭৫	৭৯	২২'১৪	ঐ
			৮৫	৩০'০০	
			১০৯	১৮'২০	
			১৩৪	৫৮'০০	
			৬৯	৪'২১	
			১৩২	২'৩৩	
			২০২	২১'৮৮	
			২১২/২৯৪	১১'৬০	
			২০২/৩৫৬	৩'১০	
			১৩৪/৩৬২	০'৮২	
১৩৪/৩৬৯	১'৬৮				
মোট	..	১৭৩'৯৬			
২৮৮	জানুকা	খানপাড়া ২৮৮	৬৯/পি	৫'৭০	ঐ
			১০২	৪'৯৩	
			২০৬	১৪'৭৮	
			২০৮	৩০'৪০	
			২২১	৫০'০২	
			৯২	১'৬২	
			২৩১	৮'৫২	
২৪০	২'৭২				
মোট	..	১১৮'৬৮			

নং	পরগণা	থানা	মৌজা ও নম্বর	সেটেলমেন্টের দাগ নম্বর	জমির পরিমাণ	নোটিফিকেশন নং ও তারিখ।
মহম্মদসিংহ	রনভাওয়াল	ভালুকা	কাঠালী ৩৫	১০০/পি ১০৭/পি ২১৪/পি ২৪২/পি ২৪৮/পি ২৫৩ ২৭৩/পি ২৭৬/পি ২১৪/২২৪পি	৬' ২২ ৪৫' ৫০ ৭২' ০৫ ৩০' ৯৬ ৯' ৯৫ ৩' ৯১ ১৭' ৪০ ৫৮' ৮৭ ০' ৫৮	নোটিফিকেশন নং ৩১২০/ ফর, তারিখ ১৩-৪-৫৫।
				মোট ..	২৪৫' ৪৪	
"	"	"	ডাকাতিয়া ২৯০	৪০৫২ ৪০৫৯ ৪০৮২ ৪১২৩ ৪১৩৪ ৪১৫২ ৪১৬২ ৬০৪৩ ৬০২৮ ৬১৩০ ৬১৩৭ ৬১৫২ ৬১০৮/৬৩৩৩ ৬২৫৫ ৬১৩৯ ৬৩৩৪ ৪০০১ ৪০২৭ ৬০৪১ ৬১০৫ ৬১০৮ ৬০৪৮ ৬২৩২/১ ৬২৩৪ ৬২৫৭ ৬২৪০ ৬২৫৯ ৪২৪৮/৬৩৪৬ ৬২৬১ ৬২৮১ ৬২৬৬ ১২৫৬৫ ৪২৮২ ৪২৮৫ ৪১৩৪/২০ ৬০৮৪/৬৩৪৪ ৬৩৩৩ ৬১৪১ ১২৬৫৫ ৬২৮৪	৩৪' ৫৪ ৩১' ৮৭ ১২৪' ৪২ ৪২' ৫৪ ১০' ৯৫ ১১' ৮১ ৫৪' ৯৬ ৩' ২১ ০' ২৬ ১০' ১৯ ৪' ০০ ৮' ৬৯ ১৬' ১৫ ৪' ৩২ ১৮' ৩৪ ১' ৯৮ ৯' ৬৯ ৪' ১২ ০' ৫২ ৫' ৩৮ ১৬' ৬৯ ৬' ৪৯ ৩' ৫৮ ৩' ৯৭ ১' ০৫ ৩' ০৯ ০' ৮০ ০' ৭৮ ১' ৫৮ ১' ৭১ ০' ৫২ ২' ১১ ৮' ৫০ ২' ৮৫ ২' ২০ ৯' ৪৯ ১৪' ৫৯ ১২' ৫০ ৩' ৯০ ১' ৭৭	নোটিফিকেশন নং ৩১২৪/ ফর, তা: ১৩-৪-৫৫।
				মোট ..	৪৮৬' ৩১	
"	"	"	চাঁদপুর ১০	২৬০ ১৮০ ১৮১ ২৬১ ১৮৫ ১৭৫ ২০৮ ২৩০	৭' ০৮ ৩৮' ৫১ ৭' ০৩ ২১' ০০ ৪০' ৩৪ ২১' ৪৯ ৪' ৮০ ১' ৯২	ঐ

ক্র. নং	পূরণগণা	খানা	মৌজা ও নম্বর	সেটেলমেন্টের দাগ নম্বর।	জমির পরিমাণ।	নোটিফিকেশন নম্বর ও তারিখ।					
১৪৪৮৮৮৮৮	৪৪৪৪৪৪৪৪	ভালুকা	চাঁদপুর ১০	২২০	৩' ৮২	৩১২৪/ফর, ডাং ১৪-৪-৫৫।					
				২০৮	৮' ৩২						
				২৪৮	১৪' ১০						
				২৪৫	৩৪' ০০						
				২৪৯	২১' ০০						
				২৫৪	১০' ৩৫						
				২৮২/২৩	২' ০০						
				২	২' ০০						
				২৮/১৩	২' ৬২						
				২৮	৯' ০০						
				৩১	১৫' ৫৭						
				৩৫	২' ৭৫						
				৩৫/২	০' ০৯						
				৩৫/৩	২' ২৪						
				৩২/২৮৯	৪' ৩৪						
				১৪০	২৮' ৭০						
				৬৫	৬' ৪৬						
				৬৫১৫	১' ৯০						
				৭২	১' ৮৫						
				৮০	৪৮' ৬৪						
				৮৪	১৩' ১৩						
				৮৪১১	৪' ২৪						
				৮১	৮২' ৪৮						
				৮৭২৯	১২' ৬৬						
				১১৭	৬০' ৪০						
				১১৭/৪৩	০' ৭০						
				১২৬	৪' ১৭						
				১৩৩	০' ৫২						
				১৩৭	২' ০০						
				১৩৯/২৮৬	১' ২৮						
				১৫৬	০' ৮৪						
				১৬৩	২' ৩৪						
				১৬২/২৮৮	৩' ৫০						
				২৬৭	২২' ০৫						
				২৭৪	৫' ৯১						
				২৭৬	১০' ০৮						
				২৭৮	১৫' ৪৮						
				২৮৪	২' ৩৪						
				২৮২	৪' ৩৪						
				২৬৩	১' ৫১						
				২৬৩/৩	০' ৪৯						
					<u>মোট .. ৫৮৪' ৪২</u>						
				..	..		..	খোনাখাঙ্গী ৯	১৭০	০' ৩০	ক্র
									১৬৬	৪' ০০	
									১৭৯	১' ৯৭	
১৭৩	৪' ০৬										
১০৬	১৮' ৪২										
১৭১	১' ০০										
১৮১	৩' ৪৪										
১৬২	৩' ১৫										
১৫০	২' ৫২										
৭৭/৩/২৪	৪' ০০										
	<u>মোট .. ৪২' ৮৬</u>										
..	..	..	বনগাঁও ৪	২১	৪৫' ৫৭	ক্র					
				২৬/২৮	৮' ৫০						
				২৬	১৬' ৫৮						
				৩০	৩৫' ৩০						

জেলা	পরিগণা	খানা	মোজা ও নম্বর	সেটেলমেন্টের দাগ নম্বর।	জমির পরিমাণ।	নোটিফিকেশন নম্বর ও তারিখ।					
ময়মনসিংহ	রূপসাওয়াল	ভালুকা	বনগাঁও ৪	১৪	১৫' ৬৮	৩১২৪/কস, তারিখ ১৩-৪-৫৫।					
				৮	৯২' ২৫						
				৩৮	৬' ৩৯						
				৮২	২' ৯৮						
				৯২/৪৯	৯' ২২						
				১৮৭	১' ৬০						
				১৮১	৬' ৯৫						
				১৭৯	১৭' ৩২						
				২৬/২৭	৪' ৬৫						
				২৬/২৬	২' ৫৭						
				৯২/৫০	৭' ৮৯						
				৯২/৫১	২' ৩৫						
				৯২/৫৮	২' ৯৯						
				৯২/৬৮	৫' ৪১						
				৯২	৬' ১০						
				১৬৯/২৩	১' ৫৮						
				১৬৯/২১	০' ৫৮						
				১২১	০' ৯৭						
				১২০	০' ৩৩						
				১২৯	০' ৬১						
				১৫৪/১০	২' ৪১						
				৮৭	১' ৬৫						
				১৯	০' ৭৫						
				১১৩/১৩	১' ২৯						
				১৫৪	১' ২০						
					মোট		৩০২' ৭০				
				"	"		"	খুলীকুড়ি ১	৩৭০	৩৬' ৭৮	৫
									৩৬৭	৫' ৯৯	
									৩৯৫	৫' ১৪	
									৪০৩	৯' ৬৩	
									৪৪১	১' ৯৪	
									৪৪১/৬	০' ৯৫	
									৪১১	০' ৩৪	
					মোট		৬০' ৭৭				
				"	"		"	বাংগেরগাঁজা ১৮৪	৫২/১	০' ৫৬	৬
									৫২	২২' ৬৩	
									১৮৭	০' ৪৫	
									১৯৫/৮	০' ৪৫	
									১৯৫/২৬	১' ৫০	
									১৯৫	২৮' ৭৪	
									১৯৫(ক)	১' ৬৪	
১৯৫/৩০	৮' ৫৬										
১৯৫/৩১	২' ১২										
১৯৫/৪০	১' ৬৮										
১৯৫/৪২	০' ৬৯										
২৯৭/১৭/১৮	৩০' ৫০										
২২৭	১৪' ৪৮										
২৩৩/১৩	০' ২৬										
২৩৩	১৭' ৫০										
২৬৫/১	১' ৬৮										
২৬৫/৩	২' ০৩										
২৬৫/৭	৩' ৮৩										
২৬৫/৯	১' ৭৪										
২৬৫/১১	২' ৭৮										
২৬৫/৩৭	০' ৬৮										
২৬৪/৪৪	১' ০০										
২৬৫/৩৯	০' ৮৬										
২৬৫/৪২	০' ৪০										
২৬৫/৪৩	৮' ৩০										

পরিগণা	থানা	মৌজা ও নম্বর	সেটেলমেন্টের দাগ নম্বর।	জমির পরিমাণ।	নোটিফিকেশন নম্বর ও তারিখ।	
৩২	হুগলিওয়ারি	ভালুফা	আংগেরগাড়া ১৮৪	২৬৭/১১ ১৬৭/১৫ ২৬৭ ২৬০ ২৫২ ২৩৮ ৯৫/৩ ৯৫/৮ ৯৫/৫ ৯৫/৭ ৯৫/১৬ ৯৫ ৫১০ ৫০৮ ৫০৫ ৫০৩/১২ ৫০৩/১০ ৫০৩/২১ ৫০০ ৪৯৮ ৪৯২/১৩ ৫১৭/৩ ৫১৭/৮ ৫১৭/৯ ৫০৬ ৫০৬/৭ ৪৫৭ ৪১৭/৮ ৪১৭/১৭ ৪১৭/১৮ ৪১৭/২০ আংগেরগাড়া ২৮৪ ৪১৭/২১ ৪১৭/২২ ৪১৭/২৩ ৪১৭ ৪২৪ ৪২৯ ৪৩৭/১৮ ৪৩৭/১৯ ৪৩৭/২১ ৪৩৭/২৪ ৪৩৭/২৭ ৪৩৭/২৮ ৪৩৭/৩০ ৪৩৭ ৪৪২ ৪৪৮ ২৪৩/৭ ২৪৩/৯ ২৪৩/১৬ ২৪৩/১৭ ২৪৩/২২ ২৪৩ ১২৬/৯ ১২৬/১৪ ১২৬/২০ ১২৬/২২ ১২৬/২৯ ১২৬/৫৩ ১২৬/৪০ ১২৬/৬৫ ১২৬/৬৬ ১২৬/৬৭	০.৫৫ ২.৭৮ ৮.৬০ ২৮.৩৭ ২৩.৯১ ২৫.২৪ ২.৩৬ ০.৪০ ০.৬৮ ০.৫২ ১.৩৬ ৬৪.০৭ ১.৬৫ ২.৩৭ ০.৩৪ ২.৭০ ০.৪০ ০.৯২ ৪.৮৫ ০.৭০ ০.৬৫ ০.৪০ ০.৫৫ ২.৩০ ১১.২৫ ৯.৮ ২১.২৩ ১১.০ ২.১৪ ০.৮১ ০.৬৪ ৭.৭ ০.৭৩ ৫.৪৪ ৫.৬৫ ১.৯৫ ৫.২২ ০.২০ ৪.৪ ৫.২৩ ৫.৫২ ৪.৮ ৪.৪ ০.২৪ ১০.৫৬ ২.৬০ ৯.৭৫ ০.২২ ০.২০ ১.০০ ১.৯৭ ০.২০ ২৪.৭৮ ১.৯৫ ১.২৫ ০.৭০ ০.৮০ ৭.৮৬ ৪.৬৫ ৪.৭০ ৪.৭৪	৩১২৪/ফর, তাং ১৩-৪-৫৫।



জিলা	পরগণা	থানা	মৌজা ও নম্বর	সেটেলমেন্টের দাগ নম্বর।	জমির পরিমাণ।	নোটিফিকেশন নম্বর ও তারিখ।
মগনসিংহ	রথজাওয়াল	ভালুকা	বাংগেরগাড়া ২৮৪	১২৬/৬৮	০২	৩১২৪/ফর, ডাঃ ১৩-৪-৫৫।
				১২৬	৫৬'৩৬	
				১৩১/৩৭	৬'৩৬	
				১৩১/৩৮	১'১৪	
				১৩১/৪০	১৫'২২	
				১৩১	৭০'৮২	
				৪০৩	৮'২৫	
				৫১৪	১৬'৫৮	
				৫১৪/৮	৪'৫৬	
				৫১৪(ক)	৮'০২	
				৪০১	১'৩৯	
				৪০১/৩	১'৯১	
				৩৯৮	৭'৪৭	
				৪৫০	১'৬০	
				৪৫৫	৫'৮৫	
				৪৬০/৫	৬'৬২	
				৪৬০/৭	০'৫০	
				৪৬০/২০	১'১২	
				৪৬০	৫'৩৮	
				৪৬৪/৪	০'২৪	
				৪৬৪/১০	৪'১৪	
				৪৬৪/১৭	৩'৩২	
				৪৬৪/২০	২'৪৩	
				৪৬৪/২১	১'৯২	
				৪৬৪	৫'৩৯	
	মোট	৭৩৭'৩২	১৮.১।			
"	"	"	নলিকবাড়ী ১২	৫৩১	২১'৮০	৫৮৮/ফর, ডাঃ ৬-৫-৫৮।
				৩৩৬	৩৫'২০	
				৮৯০	২৬'৬৫	
	মোট	৮৩'৬৫				
"	"	"	ডাকাতিয়া ২৯০	৪২৩০	৩'৯০	ঐ
				৪৩০১	১১'০০	
				মোট	১৪'৯০	
"	"	"	পাড়াগাঁও ২৭৭	৩৭	২৬'০০	ঐ
				৮১	১'৭০	
				২০	১'০০	
				১৯	৪'৫০	
				৯২	৮'৫০	
				১৪৫	৯৫'০০	
				২৯৫	১২'০০	
				২১৬	২'৫০	
				১৭৯	১২'০০	
	মোট	১৬৩'২০	১৪.১।			
"	"	"	নারায়ণী ৬	১২৬২	১২'০০	ঐ
				১২০২	৯'২৪	
				১২৪৪	২'০৩	
				৬০৬	৪'২৫	
				৫১১	১'৬৭	
				৬১৪	৫'৪৮	
				৬৩৯	১৪'৮৩	
				৬৪৩	১'৩৬	
৬৫০	১'৫৫					

পত্রসংখ্যা	থানা	খোলা ও নম্বর	সেটেলমেন্টের দাগ নম্বর।	জমির পরিমাণ।	নোটিফিকেশন ও তারিখ।	নম্বর
বগজাওয়াল	ভালুকা	নারাংগী ৬	৬৫৭	৫' ১০	৫৮৮/ফর, তাং ৬-৫-৫৮।	
			১১১৩	৫' ৪৭		
			১১৩০	১৪' ৫৬		
			৬৩০	৩' ৮১		
			৫৩১	১০' ৬২		
			৫৩৩	২' ৬০		
			৫৯৫	২৫' ৩১		
			৫৯৯	২' ১৮		
			৬৪০	১' ৩৬		
			৪৫৭	২' ৮৭		
			৪০৪	২২' ৫৬		
			৬৯৯	৪' ৯৫		
			১০৬৭	৪' ০৬		
			১০৭২	৬' ৮৬		
			১০৮১	২' ৫০		
			৩৯৩	১' ৯৫		
			৫২০	১৩' ৫০		
			৫৩০	৩' ৮৭		
			৭০৫	৮' ১৬		
			৭১১	২' ৬৪		
			৮৫৬	১' ৭৪		
			৮৬৬	৪' ২৭		
			৮৬৭	১' ৭৪		
			৯৯৪	১' ৫২		
			৮৪২	২' ২৪		
			৪০৪	১৫' ২২		
			৬৯০/১৩৫৪	৩' ১৬		
			৪০৪	৩' ৬৫		
			৬৮১	১' ৬৯		
			৬৯০	১০' ৬৮		
			১১০৮	১' ৪১		
			১১১০/১৩৪১	১' ২৭		
			৬৩	৬' ২০		
			৬৭	৮' ৬৯		
			৬৫	৭' ৬৩		
			৭৪	২০' ১৪		
			৭৯	১৯' ২১		
			৮৪	৪০' ৫৫		
			৯৬	১' ১২		
			৯৮	২' ১৯		
			১০৫	২' ২০		
			১১৩	১' ৩১		
			১১৮	১৫' ০৭		
			১৪৬	৩' ৭৫		
			১৫০	২৩' ২৩		
			৩১০	২৮' ৪৭		
			৩১২	১৩' ৯৮		
			৩১৭	৩' ৯১		
			৩২২	৬' ৬৪		
			৩৫১	৮' ৫০		
			৩৬৩	১৮' ৩২		
			৭১২	৩' ৩৯		
			৭২৭	১৮' ৪০		
			৭৫৩	৬' ৩৩		
			৭৭৩	৪' ০০		
			৭৭৯	২' ৯০		
			৭৮৮	২১' ১৯		
			১৭৫	৪৯' ৫০		
			১৮৬	১০' ৭৩		
			১৯৬	১' ২১		
			২১৪	১০' ২৪		
			২১৫	২' ৫৭		
			২১৮	৬' ৭৩		
			২৩২	৬' ৪৬		

ক্রমিক	পরিমাণ	ধান	মোজা ও নম্বর	সেটেনমেন্টের নং নম্বর।	আমির পরিমাণ।	নোটিফিকেশন তারিখ।
মহম্মদসিংহ	ধনভাণ্ডার	ধানকা	নারায়ণী ৬	২৩৩	১'০২	৫৮৮/কম, তাং ৬-৫-৫৮।
				২৪৬	৫'০৪	
				২৪১	১১'৯০	
				২৪৩	১'৮২	
				২৪৪	১১'৯৩	
				২৫১	৬৬'২৪	
				২৯৫	১১'২৮	
				৩৭২	১১'১১	
				৩৭৩	১'০৮	
				১২৯৯	১১'৮৪	
				১৩০০	৫'৭৩	
				১৩০৭	৪'২২	
				১৩১২	১'০৮	
				১৩২০	২'২৫	
				৩০৮	৬'১৬	
				৭৬৮	৪'৯৩	
				৬৯৬	৯৬'৯২	

মোট, ৮৭৫'৬৭

ক্রমিক	পরিমাণ	ধান	মোজা ও নম্বর	সেটেনমেন্টের নং নম্বর।	আমির পরিমাণ।	নোটিফিকেশন তারিখ।
"	"	"	কৈয়ামি ২৮৭	১	১৭'১০	ঐ
				৩	১১'১৬	
				১২	৩৪'৫৬	
				১৭	৩৫'৭৫	
				৩৯	১২'২৪	
				২৫৩/২৯১	২'৮৬	
				৪১	১৮'০০	
				৪৪	১৪'০৬	
				৪৮	৬৩'০০	
				৭৮	৩'৫৪	
				৫৮	৯'৭৬	
				১০০	১৬'১০	
				১০১	১'৭৭	
				১০২	১'০	
				১০৬	২১৮'০০	
				১১৮	৭১'৪০	
				১৩৫	১৮'৭৩	
				১৪৫	১৯'৮৮	
				১৫৪	২২'৬৫	
				১৬০	১৬'৬২	
				১৭৪	৬'০৪	
				১৭৫	৪৬'৫০	
				১৯২	২৩'৭৬	
				২০২	৬'৬০	
				২০৫	১৩৮'৪০	
				২০৬	১৪'১৯	
				২১০	১২'০৩	
				২১২	১৯'৮০	
				২১৬	২'৫৪	
				২২৬	২'৩৩	
				২৩০	১'৪৭	
				২৫৪	৬'৬৮	
				২৫৯	১৯'১৪	
				২৫৬	১০'১৪	
				২৭২	৫'৫৩	
				২৭৬	১৩৫'৮০	
				২৭৪	৫০'০০	

মোট, ১,০৯৭'২৪

ক্রমিক	পরিমাণ	ধান	মোজা ও নম্বর	সেটেনমেন্টের নং নম্বর।	আমির পরিমাণ।	নোটিফিকেশন তারিখ।
"	"	"	কৈয়ামি ২৮৫	৩৩৫	১১৩'৫৫	ঐ
				২৫০	৯'৯৪	
				১৯০	৬৮'৬০	
				২২/৩৯০	৪'৮০	

ক্র.সং.	পরিগণা	থানা	মোজা ও নং	সেটেনমেন্টের দাগ নং	জমির পরিমাণ	নোটিফিকেশন নং ও তারিখ।
১	রপতাওয়াল	ভালুকা	কাঠালবাড়ী ২৮৫	১২২ ১৩৭ ১৪০ ১৪৮ ১৫২ ১৭৮ ২০১ ২২০ ২৩০ ২৫৪ ৩২২	৯.২৬ ১.৮৩ ৪.৬৩ ১২.৮০ ১.৫২ ৯৭.৮০ ৪৫.৪৬ ১৮.১০ ১২৩.২৫ ৭২.০০ ৭১.৫০	৫৮৮/ফর, তাং ৬-৫-৫৮।
				মোট	৬৫৫.০৪	
২			চানিয়াদি ২৮৬	২১৩ ৩২৪ ৩২২ ৩৬১ ৩৬৭ ৩৯০ ৩৬৫/৩৯৩ ৩৮২/৩৯৪ ১ ১৭৬ ১০০০	২১৩.৭৮ ১৪৫.৪০ ৮৬.২২ ১৬২.১৪ ১.১৭ ৩১৩.৩২ ১২.০২ ১৭.২৭ ১.৩২ ৫.৭ ৪.৩	
				মোট	৯৫৬.৬৪	
৩			হাতিবর ৩	৩৪২ ৩৪৮ ৩৬০ ৩৬৭ ৩৮১ ৫৫০ ৫০৩ ৫০৯ ৫৫৫ ৫৬১ ৫৭৩ ৫৭৬ ৬০৭ ৫৬৭/৬৪১ ৫০৩/৬৪২ ৫০৪/৬৪৮ ৫৫২ ৩০৮ ৩৭৩ ৩৭২ ৩৭১	১.৪৪ ১৪.৫৭ ১.৮১ .৩০ ১.৪২ .৫০ ১০.০৭ ৪.২০ .৩১ ২.৪১ ২.৪১ ১১.০২ ৫.৫৮ .৩৮ ৩.৬৪ ২.১২ .৬৬ .১০ .৭৩ ১.০১ .১৮	
				মোট	৬৪.৮৬	
৪			পালগাঁও ১১	৮৪৬ ১১৭৯ ১১৮০ ১১৮১ ১১৮২ ১১৮৩ ১১২১	২.৪২ ১.৬৪ .৮৮ .৫১ .১২ .৩৫ ৩.১৬	

ক্র.সং.	পরিমাণ	ধরন	মৌজা ও নম্বর	মোট ক্র.সং. নম্বর	খরিদ পারিমাণ	মোট খরিদ মূল্য ও তারিখ
১	১০০	জলুক	পাড়াগাঁও ১১	১০১০	১'৪৩	৫৮৮/ফর, তারিখ ৩-৫-৫৮
				১০১১	১'০০	
				১০১৫	৮'১০	
				মোট	১৮'৫৩	
২	১০০	জলুক	আংগেরগাড়া ২৮৪	২৯২/পি	৯'০০	ঐ
				২৯৩/পি	১'১০	
				৩০৬	১'০০	
				৩০৯/১১	২'০০	
				২৭৪/৬	২'৪০	
				মোট	১৪'৫০	
৩	১০০	জলুক	পাড়াগাঁও ২৭৭	৫৭৯	৩'০০	৫৮৯/ফর, তারিখ ৬-৫-৫৮
				৫৮০	৬'৯০	
				৩৭০	১'৪৬	
				৩৪২	৭'২৮	
				৩৪৯	৩'১২	
				৩৪১	০'৭৬	
				৩৫৭	২'৪১	
				৩৬৮	৪'৯৮	
				৩৬০	০'৪৭	
				৩৭১	১'০২	
				৩৭৬	০'৪১	
				২৪২	৪'৪০	
				১১৬	১৭'০০	
				১০৩	৯৫'০০	
				১০০	৩'৫১	
				১০১	১২'৪৬	
				৩১০	১'৬৬	
				১১১/১১৬	০'৫৪	
				৪১০/১১৬	১'০০	
				৩১৮	৬'২৮	
৪১১	১'৫৯					
৪১০	০'৮১					
				মোট	১৭২'০৬	+
৪	১০০	জলুক	মেহেরাবাড়ী ২০৭	১	০'৩৭	ঐ
				৪	১'০৬	
				৫	১'২৬	
				৬	৬'০১	
				১১	৮'৯৪	
				মোট	১৭'৬৪	-
৫	১০০	জলুক	ছবিনবাড়ী ২৭৫	৮৭/পি	১৬৯'০০	৫৯১/ফর, তারিখ ৬-৫-৫৮
				১১০/পি	১০০'০০	
				১৫৪/পি	২০১'৫০	
				১৫৬	২৪'৮৬	
				১৭৫/পি	৯৪'৭৯	
				২৭২/পি	৬'৭৯	
				২৭৫	৩০'২৫	
				২৯৬	১২'৯৩	
				৩০৯	৫'৫৪	
				৩২৩	১০'৯৬	
				৩৩১	৬'৫১	
৩৩৪	২৮'২৮					
৩৪৫	৮'৩৯					

পাঠ্য	খোঁজা ও নম্বর	সেটেন্টমেন্টের দাগ নম্বর।	জমির পরিমাণ।	নোটিফিকেশন নম্বর ও তারিখ।
জমিদার	হাজিরখাড়া ২৭৩	২৫৭/পি	৩৫	৫৯১/ফর, তাং ৬-৫-৫৮।
		২৫৮/পি	৩'০৫	
		৩৬৭/পি	৯'৩২	
		৪১৩/পি	৫৭'৮৬	
		৪৩৮/পি	২৫'৮০	
		৪৫৬	৪'৮০	
		৪৭১/পি	৯৩'৩৮	
		৫৯৬	৩'৭০	
		৬২০/পি	৬৪'০০	
		৬৮২/পি	২২'৫৭	
		৬৮৬	৯'৩৬	
		৬৯০/পি	৯'৬৪	
		৬৯৮	১৮'৫০	
		৭০২/পি	১৫'১৭	
		৭০৭/পি	১০৬'৭৬	
		৭১৫	৫'৮৬	
		৭১৭	২৩'৩৪	
		৭২২/পি	৫৯'৫০	
		৭৫৪/পি	১৩৭'৬৬	
		৭৭১/পি	৩৩'৩৮	
		৭৯৯/পি	৫৫'০০	
		৮০৩/পি	১৫'০৭	
		৮১৮	৬'২১	
		৭৬৮/৮৭২	২৩'২৩	
		৭৬৯/৮৭৩	৩'৪২	
		৬৯৯/৮৭৪	৩'৮১	

মোট. ১,৫৭৭'৩৯

পাঠ্য	নটাস্ক্রি নং	১৯০'৭০	৯০৮২/ফর, তাং ৫-৯-৫৫।
	২	৫৮'৯০	
	৮	২১'২০	
	১৩	৮৯'৫০	
	১৯	১২'৬৮	
	২৪	৩'৩৬	
	২৫	২'৫৪	
	২৮	১'২২	
	২৭	৩'২২	
	৪৪	৬০'৫০	
	৫৫	৬২'৩০	
	৭৪	৬৬'২৯	
	৯১	৩৮'০০	
	১০১	১'৫৯	
	১০৫	১'৪৮	
	১১৫	২'৭৬	
	১১৯	৫০'০০	
	১২২	২১০'৩৪	
	২০৫/৪৩৯	১'০০	
	৩০৬	৬'৮৮	
	৩১৩	১১৮'২০	
	৩১৫	১'৪০	
	৩১৫	১'১৬	
	৩৫৬	১৬'৮০	
	৩৭৭	১'১৩	
	৪০৫	১'২৩	
	৪১০	১৮৬'৮০	
	৪২০	২৬'৭৫	
	৪২২	৯৯'৮০	
	৪২৮	১'০৯	
	৪৩২	২'৯০	
	৪৩৪	৩০৮'০০	
	২৩৬	৫৯'৩০	

ক্র.সং.	প্ৰৱৰ্ত্তনা	থানা	মৌজা ও নং	সেটেলমেন্টৰ দাগ নং	জমিৰ পৰিমাণ	নোটিফিকেশ্বন নং ও তারিখ
	প্ৰক্ৰিয়া	মুন্সিগাছা	নটাকুড়ি ২৬০	২৪০ ২৪৮ ২৫২ ২৫৪ ১৮৬/২৫৮ ২১৫/২৫৯ ২১৯/২৫৯ ২১৯/২৬০ ২৩৭/৪৩৫ ৩৩১/৪৪২ ১২৬ ১২৯ ২২০ ১৪৩ ১৪৭ ১৫৪ ১৫৬ ১৬১ ১৬৩ ১৬৮ ১৭৭ ১৭৯ ১৮০ ১৯১ ২০৫ ২১১ ২১৩ ২২৭ ৩/১৩০ ৯৮ ১১৩ ১১১ ১০২ ১০৬ ১১০ ১১৮	৭৬' ৪০ ২৬৭' ১০ ০' ২৯ ১৬' ৮০ ২' ১৫ ২' ১১ ২' ১১ ২' ৩৯ ৩১' ৩০ ০' ৩৪ ৫' ২৫ ১১০' ৪১ ১২' ৫৮ ১৯' ১০ ৩৭' ২৫ ৭' ৯৮ ১২' ৪৭ ৪' ৪৪ ৯' ২০ ১' ৭৯ ৮' ৫৭ ৬৩' ০০ ০' ২৪ ১৫' ৯৭ ২৯' ২০ ৩৫' ৬০ ৫' ৫৬ ২৫' ২০ ১০১' ১০ ৭৯' ৫০ ০' ৬০ ০' ৪৪ ০' ৬২ ০' ৫১ ০' ৭৭ ১' ৬৬	৯০৮২/কন, তাং ৫-৯-৫৫।
				মোট	২,৬৭৭' ৬১	
			মলাজানী ২৫৯	৪১৫ ৪১৩ ৪১৯ ৪৩৩ ৪৪১ ৪৪৯ ৪৫৭ ৪৫৮ ১০২/১১২ ৯১ ৪১৬/৪২৫ ৪১৬/৪২৬ ৩২০/৪২৭ ৪০৯/৪৬০ ৪৫৪ ৪৫৫ ১২১ ২০৯ ৪৬০ ৪৫২ ৪৫৩ ২৪/৪৬৯ ৬ ১০ ৩৩	০' ১৭ ১৯৩' ০৬ ৪২' ৭৫ ১' ৩৫ ৩৪৭' ২০ ২০' ০২ ২' ৯৯ ৮' ০৯ ০' ৪০ ১' ৫১ ২' ৮১ ৯' ৬০ ১' ৩২ ১০৪' ৫০ ১' ১৮ ৬' ৫৮ ০' ৬৭ ০' ২৯ ০' ৬৯ ১' ২৮ ০' ৫৬ ০' ৮২ ১' ৭১ ২২' ০০ ১৭' ৫৭	

ক্রম	পরিমাণ	পরিগণা	থানা	মৌজা ও নম্বর	সেটেলমেন্টের দাগ নম্বর।	জমির পরিমাণ।	নোটিফিকেশন তারিখ।	নম্বর ও
		পুকুরিয়া	বুড়াগাছা	সলাআনী ২৫৯	৪৭	৩'৯৭	৯০৮২/ফর, তারিখ ৫-৯-৫৫।	
					৫০	২'২২		
					১১১	৬১'৮০		
					১৩০	৫'৯৮		
					১৩৩/৬৮	১৮'৯৮		
					১৬৮	৬০'১৯		
					১৭৯	৪৩'০০		
					১৮৫	২২'৭৫		
					২০০	৯৭'১০		
					৪৫	৫'৫২		
					৩৯	২'৫৫		
					৫২	৩'৩৫		
					১৬৩	১'১৮		
					২০৬	১'৭৬		
					২১১	১'০৭		
					২২০	১'০৯		
					২২৪	১'৫০		
					৩২১	১'৫৭		
					৩২৩	১'৪৯		
					২৩৫	১'৬১		
					২৮২	১৬'৮২		
					২৯৫	১২'২২		
					৩১৭	১৮'০০		
					৩৩২	৩৯'৫৪		
					৩৩৯	৬'৫৭		
					৩৬০	৪'৪০		
					৩৬৫	২'৩৪		
					৩৬৭	৭৩'১০		
					৩৭৬	৪'০৩		
					২৭১	১'৩৬		
					৩০৪	০'৮৭		
					৩৪১	১'৬২		
					৩৩৩	১'২০		
					৩৩৫	১'৭১		
					৮৯	১'২৯		
					৩৩৪	১'২৪		
					৩৩৬	২'২৭		
					৩৩৭	১'১১		
					৩৩৮	১'৪৯		
					৩৪৪	১'৯০		
					৩৪৫	১'৩০		
					৩৪৬	১'৭৫		
					৩৫২	১'২০		
					৩৬৪	১'০৪		
					৩৯৮	৯৫'৪০		
					৩৯৯	৫'২৩		
					৪০৫	২'৭৪		
					৪০৬	২'৪৩		
					৪০৮	১'৬০		
				মোট	..	১৩৭৮'০৭		
				হুসুলপুর ২২৮	২৬	৪'৩৬		
					৩৪	১'৯৮		
					৩৫	২'১৫		
					৫৫	২'০৩		
					৮৭	৩৯৯'২৫		
					৯২	৩'২৫		
					৯৩	১'১২		
				মোট	..	৪১৩'১৪		



পরিগণনা	নাম	মৌজা ও নং	চৌধুরী মাগ	সংখ্যা	মোট পরিমাণ।	নোটিফিকেশন মহর ও তারিখ।
পুকুরিয়া	মুন্ডাপাড়া	বিজয়পুর ২২৯		১০	১০০.০০	৯০৮২/ফর, জমি ৫-৯-৫৫।
				৫	৫.০০	
				৫	৫০.০০	
				৫	৫.০০	
				৫	৫.০০	
				৫	৫.০০	
				৫	৫.০০	
				৫	৫.০০	
				৫	৫.০০	
				৫	৫.০০	
			মোট		৪৪০.০০	
পুকুরিয়া	কাঠালিয়া ১৯২			৫	৫.০০	৫
				৫	৫.০০	
				৫	৫.০০	
				৫	৫.০০	
				৫	৫.০০	
				৫	৫.০০	
				৫	৫.০০	
				৫	৫.০০	
				৫	৫.০০	
				৫	৫.০০	
			মোট		৫২০.০০	
পুকুরিয়া	বালিয়াপাড়া ১১১			৫	৫.০০	৫
				৫	৫.০০	
				৫	৫.০০	
				৫	৫.০০	
				৫	৫.০০	
				৫	৫.০০	
				৫	৫.০০	
				৫	৫.০০	
				৫	৫.০০	
				৫	৫.০০	
			মোট		৪০.৫৫	
পুকুরিয়া	খাজুরিয়া ১৮৮			৫	৫.০০	৫
				৫	৫.০০	
				৫	৫.০০	
				৫	৫.০০	
				৫	৫.০০	
				৫	৫.০০	
				৫	৫.০০	
				৫	৫.০০	
				৫	৫.০০	
				৫	৫.০০	
			মোট		২৯৫.০০	
পুকুরিয়া	মহেশপুর ১৮৮			৫	৫.০০	৫
				৫	৫.০০	
				৫	৫.০০	
				৫	৫.০০	
				৫	৫.০০	
				৫	৫.০০	
				৫	৫.০০	
				৫	৫.০০	
				৫	৫.০০	
				৫	৫.০০	
			মোট		৪৩.০০	

ক্র.সং.	মোজা ও নং	সেটলমেন্টের দাগ নং	জমির পরিমাণ।	নোটিফিকেশন নং ও তারিখ।			
মুন্সীগাছা	বহেথপুর ১৮৮	৪৫১	২.৪০	৯০৮২/ফর, তাং ৫-৯-৫৫।			
		৪৬১/৪৯৫	০.৪২				
		৪৬৬/৪৮২	২.৬৯				
		৪৮০/৪৮৯	৫.২৪				
		৩৭৫	০.৭৭				
		মোট	..		৫২২.২৭		
		"	কমলাপুর ১৯০		২০৭	৪.৪৩	ঐ
					৫৪	০.৯৪	
					১	১০.৭০	
					৭	০.৫৩	
২৩	১.০৪						
৯	০.৬৯						
৫৩	১৮০.০২						
১০২	০.৮১						
২১৯	০.০৯						
২৩৬	০.৪৩						
২৫৩	০.৫৭						
২৮২	০.২১						
৫০৮	০.২০						
৫১১	০.৪৫						
৫২৮	০.৪১						
৫৩২	০.৪২						
৫৫	০.৫৯						
৬১	১.১১						
১০৮	১.৬৭						
১১৫	৭.৬১						
৯৩৪	৬.৫৯						
২১৭	০.১৬						
২২৪	১.০৪						
২৬৭	১১.৬৪						
৪৪৫	০.২৪						
৩	০.২৮						
১২	০.৯০						
১১২	০.৮২						
২৩৩	০.৫৭						
২৩৯	০.৮৯						
২৫১	০.২৫						
১১০	০.৩২						
২৩৪	০.৫৯						
মোট	..	২৩৭.২১					
"	কালিকাপুর ২২১	১	১০৮.৪৭	৩১২৪/ফর, তাং ১৩-৪-৫৫।			
		৬০	১.৬০				
		মোট	..		১১০.০৭		
"	হালিদা ২৩১	১০০	২৫.৪৬	ঐ			
		১৩৬	১০.৭৬				
		১৪০	৩২.৭৮				
		১৪৯	৪২.৯৮				
		৭০	১০০.৯৬				
		৫৩	৬২.৩৫				
		৯৬	১৯				
		৯৭	১.২৯				
		১০৩	১.৪৫				
		৮৫	১.৭				
		৮৩	২.৮৪				

জিলা	পরিগণা	থানা	মৌজা ও নম্বর	সেটেলমেন্টের দাগ নম্বর	জমির পরিমাণ	নোর্টিফিকেশন নম্বর ও তারিখ
ময়মনসিংহ	আলেপসিং	মুজাগাছা	হালিয়া ২৩১	৯০	১'৪০	৩১২৪/ফর, তাং ১৩-৪-৫৫।
				৯৮	১'২৩	
				১০১	১'৫৩	
				১০২	১'০৭	
				৯৮	১'১৬	
				৯১	১'৫৫	
				৮৪	১'৯৬	
				৯২	১'১৮	
				৯৩	১'৬৩	
				৯৪	১'১৭	
				৯৫	১'১৩	
				৯৯	১'৩১	
				৫৩	১'৪৮	
				৫৪	১'২৮	
				৫৫	১'৩৫	
				৭০	১০'৯৬	
				১৪৯	৪২'৯৮	
৪০	১'৬৫					
৪১	১'০৭					
৪২	১'৪৭					
৪৩	১'৫০					
১৪০	৪৭'১০					
	মোট				৬১০'২৭	
"	ধর্মান্ডাশাল	ফুলবাড়ীয়া	এনায়েতপুর ৮০	২৭৩১	২'৫২	ঐ
				২৫৯৪	১'৬৪	
				২৬৭৩	৫'৬০	
				২২২৬	১'৩৩	
				২২০৭	৮'৯৩	
				১৩০৮	২'২৬	
				২২৬২	৭'৪০	
	মোট				২৭'৬৮	
"	"	"	কৈতরবাড়ী ৮৩	২	১'২৯	ঐ
				৮৯৯	৪'১২	
				৫৩৭	১'৯১	
				৯৪৪	১'২৮	
	মোট				৬'৬০	
"	"	"	গোপীনাথপুর ৭৭	১২০	২৪'১৬	ঐ
				৮৫	১২৩'৫২	
				২৫৯	৪৮'১২	
	মোট				১৯৫'৮০	
"	আলেপসিং	ফুলবাড়ীয়া	কৈতরবাড়ী ১১৬	২০২	২৩'৮৬	ঐ
				২০৮	১০'৬৪	
				২৭৩	৬'৯০	
				২৯১	১৯'৩৮	
				৩৬২	২১'৮৩	
				৪০	১৯'৫৬	
	মোট				১০২'১৭	
"	"	"	মাংগামাটিয়া ৭৫	৭পি	১১৪'০০	৫৯১/ফর, তাং ৬-৫-৫৫।
				৫৬৬পি	৫৮'০০	

পরিগণনা	থানা	মৌজা ও নম্বর	সেটেলমেন্টের দাগ নম্বর।	জমির পরিমাণ।	নোটিফিকেশন নম্বর ও তারিখ।
আলেপসিং	ফুলবাড়ীয়া	রাংগামাটিয়া ৭৫	৮৬৮	৪৮৫' ৭৫	৫৯১/ফর, তাং ৬-৫-৫৮
			৮৭২পি	১৭৪' ০০	
			৮৭৩পি	১৪১' ০০	
			৮৭৫পি	৪২০' ০০	
			৮৮৯পি	৩৫' ৬৫	
			৯১৬পি	১৭' ৮৬	
			৯৫১	২০' ৫০	
			৯৫৬	৩' ৯৯	
			৯৭৩	৬' ৬৫	
			৯৭৪	৪' ৩১	
			৯৭৫	১' ৩৮	
			৯৭৭	০' ৭২	
			৯৬৯/৯৯৩	১৬' ৪৯	
			৯৭৬/৯৯৪	২' ৭৬	
			৯৮৭/৯৯৬	৮' ১০	
১১৬৩পি	২২' ৪৬				
		মোট	১৫৩৩' ৬২		
"	"	কৃষ্ণপুর উইথ কাওয়ানারা ৬৯	২০৫পি	১' ০০	ঐ
			২১৯	৫' ৫৮	
			২৩৩পি	১৪' ০০	
			২৪২পি	২৫' ৬৮	
			২৭৪পি	৪১' ৯০	
			২৭৫	১' ৭৯	
			২৭৬পি	১৬৮' ০০	
			১৬৬/২৭৯পি	৩২' ৩২	
			২০৮/২৮১পি	২৫' ১৫	
			২৭৭/৩০৭	৩১' ৬০	
			বাটিওয়ারা		
			৩২৪পি	৪৭' ৭২	
			বাটিওয়ারা		
			২৭৭পি	৪৭' ৮১	
"	"	এনামেতপুর ৮০	১৪৭৯	২' ০১	ঐ
			১৪৮৭	৫' ২৩	
			১৪৮৯	৪' ৪৮	
			১৪৯০	০' ২৩	
			১৪৯১	২' ১৬	
			১৪৯২	১২' ৫৭	
			১৫০৯পি	২৯' ৭৮	
			১৫৫২	৪' ৯২	
			১৫৫৩	১' ৪৯	
			১৫৫৪	১৭' ২৪	
			১৫৫৫	০' ৪৭	
			১৫৫৬	০' ৭৬	
			১৫৫৭	০' ৫১	
			১৫৫৮	০' ১০	
			১৫৫৯	৪' ৬৩	
			১৫৬০	১' ০১	
			১৫৬১	৬' ৫৭	
			১৫৬৪	০' ৯৬	
			১৫৬৮	১' ০৩	
			১৫৭৬	৪' ০৫	
			১৫৭৭	০' ১৬	
			১৫৭৮	৪' ৪৫	
			১৫৯৭	৮' ৪২	
			১৫৯৮	১' ৮২	
			১৬১৬পি	৩০' ৬২	
১৬১৮পি	২৯' ৪৭				
১৬২৪	০' ৫২				

ক্রমিক	পরিগণনা	থানা	মোজা ও নম্বর	সেটেলমেন্টের পাণ নম্বর।	জমির পরিমাণ।	নোটিফিকেশন নম্বর ও তারিখ।
১০১	আলোপসিং	ফুলবাড়ীয়া	এনায়েতপুর ৮০	১৬২৫পি	১৩'২৯	৫৯১/ফর, তাং ৬-৫-৫৮।
				১৬২৬	২'৮২	
				১৬২৭	০'২৬	
				১৬২৮	০'২৬	
				১৬৫৫পি	০'২৪	
				১৬৫৬	৩'৩৮	
				১৬৯৯পি	১২'৩৩	
				১৯৫৩	৪'৫৪	
				১৯৬৩	১৯'৮৭	
				১৯৭০	৫'৪২	
				১৯৭১	১'৫০	
				২১৬০পি	১৯'০৮	
				২২০৬	৯'২২	
				২২১৪পি	২০'৭৯	
				২২৫২	৫'৩৯	
				২২৮১	৪'৮০	
				২২৮২	০'০৬	
				২২৮৩	৬'০০	
				২২৯৫	৪'৫৬	
				২৩০৮	১০'০৫	
				২৩০৯	০'৮৬	
				২৩১৭	০'০৯	
				২৩১৮	৭'৩০	
				২৩১৯	৩'০৮	
				২৩২১	৭'৫৭	
				২৩২২	৩'৩২	
				২৩২৬	০'৩৬	
				২৩২৮	৩'৯৭	
				২৩২৯	৭'৫৭	
				২৩৪৪	১৬'১৩	
				২৩৪৫	০'৫৩	
				২৩৭৬	৫'৭৪	
				১৬১৬/২৪৩০পি	৭'৯৪	
				১৬১৬/২৪৩০পি	৪৮'০১	
				২৫৭২পি	২৯'০০	
				২৬০৭পি	১২'২১	
				২৬৩৪পি	১৩'৯১	
				২৬৫০	০'১১	
				২৬৫১	০'১৮	
				২৬৫২	০'২৩	
				২৬৫৪	০'১৯	
				২৬৫৫পি	১০৫'০০	
				২৬৮৬	০'২৫	
				২৬৮৭	১২'৩২	
				২৬৯০পি	৪৪'৯৭	
				২৭১২পি	৭৪'৫০	
				২৭১৩	০'১৩	
২২২৯পি	৩১'১২					
৩৭৩৪	১৩'৩৪					
৩৭৩৪/২৭৪৬	৬'০৮					
২০১৪/২৭৭৮	৪'৯০					
	মোট	৭৮৪'৬৬				
১০২	শেরপুর	হালুয়াশাট	জুগলী ৩৩	৬০১	০'৫৫	৯০৮২/ফর, তাং ৫-৯-৫৫
				৬৩৫	০'৯৪	
				৬৩৮	০'৮০	
				৬৬৪	০'২৬	
				১০৪০	০'৩৮	
				১০৬৭	০'২৫	
				১০৬৮	০'৩০	
১০৪৫	১'২৭					

ক্রমিক	পরিমাণ	থানা	মোজা ও নম্বর	সেটেলমেন্টের দাগ নম্বর	জমির পরিমাণ।	নোটিফিকেশন নম্বর ও তারিখ।
২৬	শেরপুর	হালুয়াঘাট	জুগলী ৩৩	১০৬৬	০' ৪৯	৯০৮২/ফর, তাং ৫-৯-৫৫।
				২০১৯	১' ২১	
				১১৯৪	০' ৪৫	
				মোট	৬' ৯০	
২৭	শেরপুর	হালুয়াঘাট	লক্ষীকুড়া ১৯	৯৫	০' ৪৬	ঐ
				৫০১	১' ৮০	
				মোট	৩' ৩০	
২৮	শেরপুর	হালুয়াঘাট	মহিষনাঠি ৫	৯৯	০' ৭৩	ঐ
				১০১	০' ৭৩	
				মোট	১' ৪৬	
				২৯	শেরপুর	
১০২	৪৮' ০০					
১১৩	৩১' ০৫					
১২০	০' ৮২					
১৭০	৪' ০৪					
২২/২৮৭	০' ৮৪					
২১/২৮৬	০' ৬৮					
২৩/২৮৮	০' ৫৬					
৩৩০	৬' ১২					
৩৩১	১০' ৬৬					
৩৭১	১' ৮২					
৪১০	৪' ৭৮					
৪৩৫	৩২' ৬৫					
১০৬	৯' ২৯					
১৩০	০' ৪৫					
১৭৫	০' ১৬					
২৩৪	০' ২৩					
৩০১	১' ৩৪					
৩০৫	২' ৪০					
৩৭০	১' ১৬					
৩৭৮	৪৮' ৮০					
৪০০	৪' ১৩					
৪১৪	৯' ৪৮					
মোট	২৩৬' ১২					
৩০	শেরপুর	হালুয়াঘাট	বটগাছিয়া ১২৭	৪০/৪৯৫	..	ঐ
				৪০/২৯৬	..	
				১২	৭৩' ৪০	
				৩১	২২' ৪৪	
				২০২	২৮' ৫০	
				১৪/১৯৯	..	
১০৯	৫' ৫০					
মোট	১২৯' ৮৪					
৩১	শেরপুর	হালুয়াঘাট	পূর্ব নড়াইল ১২৮	৪৫৩	২৪২' ৪১	ঐ
				৬০৪	৩২' ৩০	
				মোট	২৭৪' ৭১	

ক্র. নং	পরগনা	থানা	মৌজা ও নং	দেউলমেন্টের বাগ নং	জমির পরিমাণ।	নোটিফিকেশন নং ও তারিখ।
১	সুসং	দুর্গাপুর	সামকিফালা ১১৯	১০০০	৫৯' ৭০	৫৮৮/ফর, তাং ৬-৫-৫৮।
				১০২৭	৩' ৬৯	
				২৬, ১৮৪	৩৪' ০০	
				১৩	৫' ৪৭	
				১৫৬	৮' ০৩	
				১০৩	০' ৭৬	
				৮৯	৪' ৮৯	
				৯২	৪' ২৯	
				৫০, ১৮৩	১' ৮৪	
				১২৫	০' ৮৪	
				৬৯৯	২৯' ৯২	
				৫৬২	২১' ০০	
				৭০২	৫' ৮৯	
				৭০৬	৪' ৭৫	
				৭৪৪	৯' ৫৫	
				৫০১	৮' ২০	
				৫০৮	১৫' ৬৪	
				৫৭৭	১৪' ৬১	
				৯০৭	৫' ০০	
				৫০৯	৪' ১২	
				৫১১	..	
				৫১৮	১' ৪২	
				৫১৯	২' ৩৮	
				৫৯৪	১' ৭৫	
				৪৪৩	৪' ০০	
২৬০	৪' ০০					
২৭	৪' ৫০					
১২০৭	৪' ৫০					
১২০৩	১০' ৩০					
	নেট	২৭৫' ০৪				
২	" "	" "	আরাপাড়া ১১১	২৭৭	৯' ২৯	ঐ
				২৭৪	০' ৯১	
				২৭৬	৩' ৯১	
				২৬৩	১৪' ৫৮	
				৫৫৩	৬' ০৫	
				৫৩০	০' ৯৫	
				১০০৭	১৫' ৭৫	
				১০২০	১' ৩৯	
				১০৩০	২' ১১	
				১০৩১	৩' ৬৬	
				১০৫২	৪' ২৮	
				৬৯২	৩' ২৫	
				৬৯৯	২৪' ৭০	
২৯৯	১' ০০					
	নেট	৯৫' ৮৩				
৩	" "	" "	বারোমারী ১২৬	৯৩	২' ২৬	ঐ
				৮৫	২' ৪৪	
				৮৯	৩' ৭২	
				৬১	৬২' ৫০	
	নেট	৭০' ৯২				
৪	" "	" "	ফারাংপারা ১১৬	৭৬৪	২৫' ০০	ঐ
				৪১০	৬০' ৯০	
				৪২৪	১' ৬৩	
				৪১৬	০' ৯৮	
				৪১৪	১' ৯৪	

পরিগণনা	খানা	মৌজা ও নম্বর	সেটেলমেন্টের দাগ নম্বর।	জমির পরিমাণ।	নোটিফিকেশন নম্বর ও তারিখ।					
১১৩	সুসং	দুর্গাপুর	ফারিংপাড়া ১১৬	৩১৭	২.৩৩	৫৮৮/ফস, তারিখ ৬-৫-৫৮।				
				৪৪৩	০.৫৩					
				৩২৪/৪৪৫	০.৩৪					
				৩৮৫	৮.৯০					
				৩৯০	২২.০৪					
				৩৩০	২০.০৬					
				৩৫৪	১.৪৬					
				মোট				১৪৬.১১		
				"	"		গোপালপুর ১১৮	৩০	২৬.৫৮	ঐ
								১৭৪	২৬.২৫	
মোট		৫২.৮৩								
"	"	লক্ষীপুর ১২৭	১	৬.৩৪	ঐ					
			২	৬.০০						
			৩	১.৪৯						
			৪	৮.৫৫						
			৩৫	১.০০						
			৭২	৪.০০						
			৩৮	১.৯৫						
			৩৬	১০.৫২						
			৪৪	২.৩১						
			৮	২.২৭						
			২৬৮	১৫.০০						
			৪	১০.০০						
			১৭৯	১৫.০০						
			১৭	৮.০০						
			২১	০.৫০						
			১২২	১২.০০						
			৫৭	৯.০০						
			৯৬	২২.০০						
			১৭৯	৭০.০০						
মোট				২০৫.৯৩						
"	"	বিহারপুর ১১৪	২০	১.০৪	৫৮৯/ফস, তারিখ ৬-৫-৫৮।					
			২৬	১৯.০০						
			৫২	৫.২৭						
			১১২	১৫.৫৫						
			১২৫	০.৪৭						
			৬৫৫	০.৫৪						
			৬৮৩	০.৭৮						
			৫৯০	১৪.০২						
			৫০৭	৪.৩৪						
			৫১৬	০.১৩						
			৫১৮	৫.২৩						
			৫২৪	৩.৬২						
			৫৩২	১৩.১৮						
			৫৩৪	০.০৯						
			৫৪০	০.১৭						
			৫৪৪	০.৯৩						
			৫৪৬	১.৩৭						
			৫৪৮	২.৯১						
			৫৫৯	০.৬০						
৫৬১	০.৭৯									
৫৬৩	০.৭৬									



ক্র.সং.	পল্লগনা	থানা	মোজা ও নম্বর	সেটেনসন নম্বর দাগ নম্বর	জমির পরিমাণ।	নোটিফিকেশন নম্বর ও তারিখ।
সংসদসিদ্ধ	স্বয়ং	দুর্গাপুর	বিজয়পুর ১১৪	৫৬৮	০'৬৫	৫৮৯/ফর, তারিখ ৬-৫-৫৮।
				৫৭১	০'৪০	
				৫৭২	২'০৭	
				৫৮১	০'৮৩	
				৫৮৫	২'৩১	
			মোট		৯৭'০৭	
"	"	"	দিঘলবাক ১	৯	৩'৬৯	ক্র
				২২	৩'৮৪	
				২৭	৩'২৯	
				১৬১	৬'৭২	
"	"	"	বাঁচুয়াপাড়া ২৪	১৯৬	০'২২	ক্র
				২০৭	০'১২	
				২৭৫	০'৭৫	
				২৮৯	০'১৪	
				২৯৯	১'৬৫	
				৩০৪	৭'৭৭	
				৩১২	০'৮১	
				৩২৪	০'৫৪	
				৩৩২	০'১৬	
				৪২২	০'০৮	
				২২৭	০'২৪	
				২৭৭	১'৭০	
"	"	"	করাংপাড়া ১১৬]	১১৫	২'২৮	ক্র
				১১৩/২৬০	২'৮৪	
				৩১০	২'০৬	
				৩৫১	১'২৪	
				৩৫৪	১'৪৬	
				৩৫৫	০'৪৪	
				৩৬১	০'১১	
				৩৬৬	৪'৮৭	
				৩৪০	০'১৯	
				৩৯৩	১'৮৭	
				৯১০	৫৪'৪০	
				৪১৩	৯'০৩	
				৪১৫	১'৮২	
				৪১৭	২'৭২	
				৪২৯	১'৯৮	
				৪৩২	২'৮৯	
				৪৩৮	৪'৩৯	
				৪৪১	১২'৫৭	
				৪১৮	১'০৩	
৪২৩	২'৫২					
৪২৫	২'০০					
৪২৬	০'৩২					
৪২৮	১'৬২					
		মোট	১১৪'৬৫			

ক্রমিক	পরিগণনা	থানা	মোজা ও নম্বর।	সেটেলমেন্টের দাগ নম্বর।	জমির পরিমাণ।	নোটিফিকেশন নম্বর ও তারিখ।
১	১১	দুর্গাপুর	বাবোমারী ১২৬	৬১	৬২'৫০"	৫৮৯/১১১, তারিখ ৬-৫-৫৮।
"	"	"	অগ্নাতপুর ২	৫২	০'২৫	ক্র
				৭৫	৩'০৭	
				৯২	১'৩৯	
				৯৭	১'৫৬	
				১০২	০'৮৬	
				১১৩	০'৫১	
				২০০	৫'৬৮	
				২০৬	৩'০৪	
				২৪৬	৭'২২	
				২১৭/২৬১	০'১৫	
				২০৪/২৬৫	০'২৪	
				২৫৮/২৬৮	০'৪২	
				মোট	২৪'৩৯	
"	"	"	চৈতন নগর ৩	৮১৭	০'১১	
				৮২২	০'৯০	
				৮৩৩	০'১৫	
				৮৩৭	১'৩২	
				১	০৪৯'৪০	
				১৪	০'১৮	
				৩১	০'৯৫	
				৩২	২'৪৫	
				৬৭	১'০৫	
				৭৫	০'৪৩	
				১০২	০'২২	
				১৬১	০'১৪	
				১৯২	১'০৭	
				১৯৬	০'৫৫	
				১৯৯	০'৪৪	
				২০১	০'১৪	
				২০৫	৩০'৫০	
				২৩৭	০'৩৯	
				২৩৮	০'০৩	
				২৪২	২'৩৭	
				২৬৬	০'৫১	
				২১৭	০'১৮	
				২৭২	৪'২৪	
				৩১০	১৯'৫১	
				২২০	১'১৯	
				২১৩	০'৫৫	
				২১৪	০'৪৫	
				২১৫	০'৪৮	
				৩১২	০'৪২	
				৩১৪	০'৫৬	
				৩১৫	০'৪০	
				৩২৭	০'১৮	
				৩২৯	৯'৮৪	
				৩৩২	২'৭৮	
				৬	২'২২	
				৪৩২	০'৮৫	
				১৫	০'৫৯	
				১৪৯	০'১৪	
				১৭৫	০'১২	
				৪১৮	১'৮২	
				৪২১	০'০৬	
				৪২৫	১'১৩	
				৪৭০	১'১৯	
				৪৭৬	০'৬৯	
				৪৭৯	০'৭৭	
				মোট	৪৪৩'৩০	

জেলা	পরিগণনা	থানা	মৌজা ও নম্বর	সেটেলমেন্টের দাগ নম্বর।	জমির পরিমাণ।	নোটিফিকেশন নম্বর ও তারিখ।
ময়মনসিংহ		কলমাকান্দা	চেন্নি ৪১	৬১	১'৩৮	৫৮৯/ফর, তাং ৬-৫-৫৮।
				২৪৪	০'২৬	
				২৩৫	৩০'৭৭	
				২৬৯	০'০২	
				২৮৫	০'৪৯	
				২৫১	৮'৮২	
				২৫৩	১'৫৬	
				৩৩২	০'৬৩	
				৩৩৩	৪'১৯	
				৩৩৪	১'০৬	
				৩৩৩/৪২৮	৪'৭৫	
				৩৭২	০'৩৭	
				২৬২	১'১৩	
				৪৫/৪২৯	০'১৬	
মোট	৫৫'৪৯					

সংক্ষিপ্ত সার :

থানা	প্রস্তাবিত সংরক্ষিত বন- ভূমির পরিমাণ।
	একর
ভালুফা	৮,৬১৮'৩৪
নুজাগাছা	৬,৯৫৮'৪৪
কুলবাড়িয়া	৩,০৯৩'০৮
হালুয়াঘাট	৬৫২'৭৯
দুর্গাপুর	১,৪২০'২৯
কলমাকান্দা	৫৫'৪৯
সর্বমোট	২০,৭৯৮'৪৩

স্বাঃ আনসার আলী সিদ্দিকী  
ফরেস্ট সেটেলমেন্ট অফিসার  
(ডেপুটি কমিশনার, ময়মনসিংহ)।

[Published in the "Dacca Gazette, Part II", dated the 2nd February, 1956.]

**পূর্ববঙ্গীয় বন বিভাগ।**

**নোটিশ।**

পাকিস্তান গভর্ণমেন্টের ১৯২৭ নং স্ট্যাম্পের ফরেস্ট এক্টের ৬ ধারার বিধানমতে নোটিশ।

এতদ্বারা গবর্ণমেন্টকে জানান যাইবে যে নিম্নলিখিত ফরেস্ট (গড়ভূমি) ফরেস্ট এক্টের (Forest Act 1927) (XVI of 1927) ৪(ক) (১) ধারার বিধান অনুসারে রিজার্ভ ফরেস্টে গণ্য করার জন্য ১৯৫৫ ইং ১১ই মে তারিখের চাকর গেজেটে ১৩ই এপ্রিল তারিখের ৩১২৩৭নং, ৩১২৪৫নং নম্বর নোটিফিকেশনে এবং ১৯৫৫ সনের ২৯শে সেপ্টেম্বর তারিখের চাকর গেজেটে ৫ই সেপ্টেম্বর তারিখের ৯০৮২৭নং নম্বর নোটিফিকেশনে প্রচারিত করা গিয়াছে। এই সব ফরেস্ট সম্পর্কে কাহারও কোনরূপ দাবী দাওয়া পাকিস্তান সরকার দাবী দাওয়া অধ্যয়ন হইতে ৬ মাসের মধ্যে প্রাসঙ্গিক দলিল পত্র সহ নিম্নলিখিত আফিসকারীর নিকট লিখিতভাবে বা মৌখিক উপস্থিত করিবেন। দরখাস্তকারীগণ তাহাদের নাম, পিতার নাম, ঠিকানা এবং দাবী দাওয়ার বিস্তারিত বিবরণ পরিষ্কারভাবে তাহাদের লিখিত দরখাস্তের মধ্যে উল্লেখ করিবেন। এবং এই সব দাবী দাওয়ার জন্য কি পরিমাণ ক্ষতিপূরণ তাহারা দাবী করেন তাহাও দরখাস্তের মধ্যে বা মৌখিকভাবে উল্লেখ করিবেন।

উক্ত সময় অন্তে এইরূপ কোন দাবী দাওয়া বা আপত্তি গ্রহণ করা যাইবে না।

**গড় ভূমির বিস্তারিত বিবরণ।**

বিলা।	পরগণা।	মৌজা ও নম্বর।	খানা।	সেটেলমেন্টের দাগ নম্বর।	ভূমির পরিমাণ।
১	আচিয়া	বারইপুরী ২৭৮	হালিহাটী	২৭৬, ৭৭৭	১২.৪৭
২		গোহাইলবাড়ী ২৪৩	"	৮৫৩, ৮৪২, ৮৮০, ৮৮১	২৩.৫২
৩		কাকরাঙ্গান ২৭৬	"	১১৬৫, ২৬৫৫, ২৪৯৬, ২৪৩৫, ২৪৩৬, ২৪৩৭, ২৭৯২, ২৭৯৫, ২৭৯৬, ২৭৯৬, ২৭৯৭, ২৬০০, ২৬০৭।	৩০২.৪৯
৪		সুসজানী ইদিলপুর ১১৯	"	২০৪৫, ৩, ৫, ১১, ১৫, ৩৪, ৩৬, ৩৮, ৪৬, ৪৮, ৫০, ১০২, ১১৮, ১৪২, ১৪৫, ১৬০, ১৯৩৭, ১৯৯০, ১৭৮৬, ২২৭, ২৩০, ২৩২, ২৪৫, ২৮৪, ২৫০, ৫৩১, ৫৩৩, ৫৩৯, ৫৪০, ৫৫০।	২৮১.৯৫
৫		কুতুবপুর ২৯০	"	৩৩২, ২৪৮, ৪৫১, ৪৬৫, ৫৭৮, ৭৩৪, ৭৩৯, ১২০৭, ১২৪৩, ১২৬৫, ১২২৯, ১৪৪২, ১৪৫৮, ১৪৬০, ১৪৬৩, ১৫৫৯।	৫৫.০৬

জিলা।	পত্রগণা।	মোজা ও নম্বর।	খানা।	সোলিসিটরের দাগি নম্বর।	ভূমির পরিমাণ।	
কামালপুর চাঁদাইন	খাটিয়া	কানিয়া ২৯১	কানিয়া	১৩, ৯৯, ৪০০, ৪০৩, ৪৯১, ৫২৬, ১২৫৩, ১৪০৯, ১৫৫৪, ১৫৬৪, ১৫৭৫, ১৫৭৯, ১৫৮৩, ১৫৮৭, ১৬৬০, ১৬৬৩, ১৬৬৬, ১৬৯৭, ১৬৯৯, ১৭০৫, ১৭০৬, ১৭১১, ১৭৩৯, ১৭৪৫, ১৭৬৮, ১৯০৭, ২০৪৬, ২৫০৩, ২৫০১, ৪৫৩২, ৪৫৭৪।	৪০ ৯১	
		কানিয়া পাড়া খোনারচান্দা ২৮৬		৪৩৩/৩৭৩, ৪৪০/৩৭৪, ৪৫১/৩৫৭, ৪০৪/৩৭৬, ২৬৭/৩৭৭, ২৬৭/৩৭৮, ২৬৮/৩৭৯, ৩৬৮/৩৮০, ৪৬৬।	৩১ ৫৫	
		কানিদাস ১১১	বাহাইন	২০২১, ২০২০, ২০৩২, ২০৪৯, ২০৫৩, ২১০৩, ২১০৯, ২১৭৯, ২১১৮।	৬ ৭৬	
		মুচুরিয়া পাথার ১০৮		৯৮৪, ১০৭৬, ১১৮১, ১৯০৫, ২০৫২, ২২০২, ২৩৯২, ৪৯৫, ৫৬৬, ১২৯৫, ২৭৭৫।	৩৫ ৪৭	
		গুজুরিয়া কির্জনগোলা ১০৪		২৪৪, ৫৮২, ৫৮৪, ২৩০৯	১৫ ২০	
		কানিয়া ১১১		৭, ১৫, ১৩৭, ২০১, ৩৯০, ৪১০, ৫০১, ১০২৪, ১১২৩, ১২৯৮, ১৫০০, ১৫৪৪, ১৬৩৪, ১৬৪৩।	২১ ৪৮	
		কানিয়া পাড়া খোনারচান্দা ২৮৬	কানিয়া	৫০৪, ৬৪২, ৬৪৪, ৬৫৪, ৬৫৬, ৬৪৬/৭২৫, ৩০৪, ৯৫৩/৯৭৬, ১২৭৪, ১২৮৫, ১৯১৯, ২২৫৫, ২২৬৬, ২২৭১, ২২৭৯, ৩০০৪, ৩০০৫, ৩০০৯, ৩০৬৬।	১৫৩ ৪২	
		কামালপুর বধ ভাওয়াল	কামালপুর ২৯৫	বাহাইন	৩১০০, ৩০৯১/৪৬৬৫	৭৬ ২৮
		কামালপুর বধ ভাওয়াল	মোহরানাজি ২৭৩	ভাওয়াল	১০৯, ১৩৮, ১৫০, ১৫৫, ১৬০, ১৬৩, ১৬৮, ১৭৪।	১৩৮ ৬৫
		কামালপুর বধ ভাওয়াল	কানিদাস ২৭৫		৭৯, ৮৫, ১০৯, ১৩৪	১২৮ ৩৪ ✓
কামালপুর বধ ভাওয়াল	বালপাড়া ২৮৮		৬৯পি, ১০২, ২০৬, ২০৮, ২২১	১০৪ ৯৩ ✓		
কামালপুর বধ ভাওয়াল	কাঠামা ৩৫		১০০পি, ১০৭পি, ১১৪পি, ১১২পি, ১১৬পি, ১২০, ১২৩পি, ১২৭পি, ১১৪/১২৪পি]	৮৮ ২৬ ✓		
কামালপুর বধ ভাওয়াল	মোহরানাজি ২৭৩	ভালুকা	১৪৫	১৫ ৫১ ✓		
কামালপুর বধ ভাওয়াল	কানিদাস ২৭৫		৬৯, ১০২, ১০৬, ১১২/১১৪, ১০৩, ১১৪, ১২৩/১২৫, ১৩৪/১৩৬, ১৩৪/১৩৬	৪৫ ৬৩ ✓		
কামালপুর বধ ভাওয়াল	বালপাড়া ২৮৮		৯২, ২৩১, ২৪০	৮ ৫১ ✓		
কামালপুর বধ ভাওয়াল	কানিদাস ২৭৫	শ্রীধরদী	১০৭৫, ১০১১	২৭ ৬৪		
	সানাকোচা		৩০৭/৪৩৫, ২, ২২, ১০১, ১২৮, ৪৩১/৪১৫।	৪৭৭ ৮৫		
কামালপুর বধ ভাওয়াল	হাতীবাড়		১,৪০, ১০৭	৮৯ ১৩		

জিলা	পরিগণা	মৌজা ও নম্বর	থানা	সেটেনমেন্টের মাগ নম্বর	ভূমির পরিমাণ
কুমিল্লা	শেরপুর	খুলগাঁও	শ্রীনন্দী	৬১২, ৬৩১, ৬৪৪, ৪০, ১, ৭০৮, ৭১২, ৬১০/৭৫২, ৩১২, ৩২৪, ৩৪৮, ৩৪৯, ৩৭৬।	১৬৯ ৭০
		বালুটিয়া	নলিতানডী	৪৭, ১২, ২৭, ৩২, ৩৬, ৩৯, ৪১, ৫১, ৫৪, ৫৭, ৭১, ৮০, ১৩১, ১৮৮, ২০৭, ২১০, ১২৬, ২৪২, ২৫৩, ২৫৪, ২৫৮, ২৭৯, ২৮৪, ২৮৭, ২৯০, ৩৫১, ৩৫৩, ৩৫৫, ৩৫৮।	৩৫৭ ২১
				৩৬২, ৩৬৪, ৩৬৯, ৩৭১, ৩৭৪, ৩৭৮, ১০৭০ ১১, ১৯৩, ১৪, ৩৮৩, ৩৮৫, ৩৮৯, ৩৯১-২১৮/২৯৫, ১৩৪/২৯৭, ৫০১, ৫০৩, ৬৯১, ৬৯৩, ৭০৪, ৭১৫, ৭১৭, ৭২৮, ৭২৬, ৭৩০, ৭৩২, ৭৭৮, ৭৯০, ৭৯৬, ৯১৫, ৫৪৫, ৫৪৮, ৯২১, ৯২৯, ৯৩১, ৭৯৬/৮৩৪, ১০৭৭, ১০৮৬, ৬১৬, ৬২৮, ৬৪৯, ৭০২, ১০৭১।	১০৭০ ১১
কুমিল্লা	শেরপুর	গাওগালা/কটিবাড়ী-পাড়া ১১৮	নলিতানডী	৯৩৫, ৯৫৬, ৯৬৭, ৯৭০, ৯৭৭, ৯৮১, ৯৮৩, ৯৮৫, ৯৯৩, ১০৮২, ১০৩৩, ১০৪৩, ১০৪৫, ১০৬৯, ১০৭০, ১০৭৮, ১০৬৭, ১০৭৬, ১১০৪, ১১০৫, ১১০৬, ৩৫ ৪৩।	১৪৪ ৪৭
				৯০১/১১২৮, ৯০১/১১৩০, ৯৯০/১১৩০, ৯২৩/১১৩১, ৯৩০, ৯৬৪, ৯৭৮, ১০৪২, ১০১৮, ৯৩২।	১৬০ ৯৩
				৭৪৭, ৩১, ৩৫, ৩৬, ৫৩, ৭০, ৭২, ৭৭, ৭৮, ৯৬, ১০০, ১০৫, ১১৪, ১২৫, ১৩১, ১৩৩, ১৪৩, ১৪৪, ১৫১, ১৫৫, ১৬৭, ১৬৯, ১৮১, ১৮৩, ১৯৫, ১৯৭, ২০৬, ২১৭, ২২৫, ১৭, ১৯, ২০, ২৩।	৮০ ৩০
কুমিল্লা	শেরপুর	খুলগাঁও ২১৯		২০১, ১, ৪, ১০, ২০, ৪৭, ৭৪	১০৯ ০৬
		কৈতরবাড়ী ১১৬	কুলবাড়িয়া	২০২, ২০৮, ২১৩, ২১১, ৩৬২, ৪৩	১০২ ১৭
		ভানিকটনা ৫৬	খাটাইল	২৬, ২৬/১৯১	১০৮ ৪৪
কুমিল্লা	শেরপুর	ডাকাতিয়া ২৯০	ডাকা	৪০৫২, ৪০৫৯, ৪০৮২, ৪১২৩, ৪১৩৪, ৪১৫২, ৪১৬২, ৬০৪৩, ৬০২৮, ৬১৩০, ৬১৩৭, ৬১৫২, ৬১০৮/৬৩৩৩, ৬২৪৫, ৬১৩৯, ৬৩৩৪, ৪০০১, ৪০২৭, ৬০৪১, ৬১০৫, ৬১০৮, ৬০৪৮, ৬২৩২/১, ৬২৩৪, ৬২৪০, ৪২৪৮/৬৩৪৬, ৬২৫৭, ৬২৫৯, ৬২৬১, ৬২৮১, ৬২৬৬, ১২৫৬৫, ৪২৮২, ৪২৮৫, ৪১৩৪/২০, ৬০৮৪/৬৩৪৪, ৬৩৩৩, ৬১৪১, ১২৬৫৫, ৬২৮৪।	৪৮৬ ৩১











ক্রমাঙ্ক

পত্রাঙ্ক

নৌকা/ব. নম্বর

মোট/নির্দেশক/মিনি/সংখ্যা

সংস্করণ

পত্রাঙ্ক

কালানুক্র

উপ

কামালপুর

কামালপুর

জাতি

২৩৭/৫৪, ২৩৯/৫০, ২৪০/২১৯, ২৪৬/২৫০, ২৪২/৫০৮, ৫১১/৫২৮, ৫০২/৫০, ৫০, ৫০৮, ২১৫, ২৩৪, ২২৭, ২২৪, ২৬৭, ২৪৫, ২৩২, ২১২, ২৩৩, ২৩৯, ২৫১, ২১০, ২৩৪।

২৩৭/২৩

০৪, ০৭, ৪১, ১৪২, ২৫৩, ১৮২, ২০১, ২৬৯, ২৭২, ৫৮৪/০৮, ৩৩৩, ৩৩৭, ৪২৬, ৪২৭, ৪২৯, ৩৩৫, ৩৩৯, ৩৪১, ৩৩৮, ৩৩৬, ৪৪৯, ৩৯০, ৪৫৭, ৪৬৬, ৫২৪, ৫৪১, ৫৪৯, ৫৭৪, ৫৮৪, ৫৮৮, ১০, ৭১, ১৬২, ৩৪৭, ৩৪২, ৩৪৩, ৩৪০, ৩২, ৫৮৩, ১০৮/৫৯২, ৪৮৭/৫৯৩, ৪৩/৫৯৪, ৩৩৬/৫৯৫, ৫০৭/৬০৮, ৪২৪/৫৯১, ৪৮৬/৬১২।

বিশেষ

৩৯০

২৪১, ২৫৫, ২৫৯, ৩২৯, ৩৫৪, ৩৬১, ৩৬৭, ৩৬৯, ৪০৪, ৪০৯, ৪১১, ৪১৫, ২২০/২২৪, ১৯২/৪৯৬, ৩৬৪/৪৯৬, ২৫৪/৫০১, ৩২২/৫০৬, ৭৪/৫৩৬/৫১৭, ৩৩৪/৫২১, ৩৩০/৫২২, ৫৮, ১০, ১৪, ১৭, ২১, ২৯, ৪০, ৪৬, ৪৯, ৫৭, ৭৮, ৭৯, ৮৫, ১০২, ১৪৮, ৪৭৬, ৪১৪, ৪১২, ৪১৩, ৪২০, ৪২০, ১৫০, ২৩০, ২৩৫, ২৫৪।

বিশেষ

৪২০

৫৬, ৫৯, ১৩৮, ১৬২, ১৮৬, ১৩৯, ২৮৫, ২৮৯, ২৩৬, ১৭১, ৩২২, ৩২৩, ১৮০, ২১৪, ৩, ১৭০, ২৯২/৩৩৬, ২০১/৩৩৫, ৩০৮/৩৩৯, ১৭০/৩৫৬।

১০৭/৩৭

জাতি

১৪১৭, ৪৪২, ৩৮৯

২২, ৪২, ৬০, ৬৯, ৭৫, ৩৯, ৭৯, ১১১, ৭৬/১১৪, ৩৩/১১৭, ২/১১৯, ৩৪/১২০, ২/১২১, ১০৯/১২৭, ৫০/১২৮, ৩৪, ৩০, ২০/১৩০, ২১৩/১৩৭, ১১১/১৩৪, ২১/১৩৯।

৪৩০/৩০

বিশেষ

২৯০

১৩, ২০, ২২, ২৭, ২৯, ১০, ৫০/১৪২, ১৩৯, ১২, ১/১৪৬, ৫৫, ৬৫, ৯৩, ১০৫/৮১, ১১৮, ১১৯, ১২১, ৯৬/১২৪, ৯২/১২৬, ৬৯/১৩১, ৬১/১৩২, ৯৬/১২৩।

৬০৮/৬৭

জাতি

৩৪৫

১১

৬, ৫৮

বিশেষ

৩৯১

১২

৭, ২০

বিশেষ

২২০

১৫৮/৪৯৯, ১৮৯/৪৮৮, ৪০১, ২৫৩/৫১৪, ২৪২/৫১৫, ২৫৩/৪৯০, ১৮৯/৪৯৬, ২১৪/৫৪৪, ২১৩/৫৪৫, ২১৩/৫৪৬, ২৫৩/৪৮৭, ৯৯, ১৩৯, ১৪৭, ২২০, ২৩৬, ২২৫।

৩৫, ৬৪

জাতি

২৩৭

৪৯, ২৩, ১৩, ১২, ১১, ৪, ২৯/৬৯, ৭, ১৭, ১

৩৯, ৯২

কামালপুর

জাতি

জাতি

২৯৫

৩৯১/৪৬৬৪, ৩০৯১/৪৬৬৫

২৩৫

১৯, ৬৩, ৭০, ৬১

১৫, ৭৭

১৭৯

১২৩, ৮৪

২২, ৬৪২

১৮

৩, ২২, ২৩

৩৪, ১

২৯৫

৩০২৪/৪৬৬৯, ৩১০০, ৩২৭২/৩৭৫০, ৩১১৩/৩৭৫০, ৩০৬৮/৩৭৫৪, ৩১৩১/৩৭৫৫

২, ৭২

২০৮

২, ০, ৪৮

৮৫, ৩৬

২১১

১৫

৪০, ০০

২১২

২৭৪৭/৪৬৮৪, ২৭৪৭, ২২২৯/৪৬৭৯, ৩২৯৯/৩৭৪৬, ৩২৯৯/৩৭৪৬

১৪৬, ০৫

২১৩

০৭, ৭৪৫



ক্রমিক নং	সীমা ও নথর	মোট বনভোগের দাগ নম্বর	ভূমির পরিমাণ
১৬	বুড়ো	৬২৭, ৭০৪, ৭৫১, ৬৫২, ৭৪২, ৬৪৬, ২৮৫, ৩৩৮, ৩১৩, ৩৩৩, ৩১, ৭৩৩, ৭৩৮, ৭৫৬, ১৭।	১১৭.৭১
১৭	জুলাকুড়া	১৬৮, ২০৭, ৩০২, ৩১৭, ১৬০, ৩৩৬	৫.২৬
১৮	মাগারীকুড়া	৫০১, ৫১৪	৩.৩০
১৯	মহিশলাঠি	৯৩, ১০১	১.৩৬
২০	পিজনী	৫১৮, ৫২২, ৫২৮, ৫৩০, ৫৪৬, ৫৭০, ৬১৩	৯.৭১
২১	খামারাইল	১৬৯, ১৭০, ২০১, ২০৪, ২০৯	৯.৭০
২২	বরুয়া	৮৪, ৯২, ২১৬, ২১৯, ২২১, ২৩১, ২৩৭, ২৪৪, ২৫৪, ৩২১, ৩৯২, ৪৯৯, ১০৪, ৫৬৬, ৬১২, ৬১৭, ৬১৯, ৬২৭, ৬২৯, ৬৫৩, ৭০৪, ৭০৯, ৭১৩, ৫৭১।	৮২.০৭
২৩	নয়ারাইলীয়া	৫৬, ৬৩, ৮৭, ৯৫, ৯৮, ১০৮	৩.৭১
২৪	বরুয়াগারী	৩৮৭, ৩৮৯, ৪১৮, ৪২৫, ৪৩১, ৪৩৮, ৩৬১	৯.৮৭
২৫	পিজনী	৫৪১, ৫৩২, ৫৩৭, ৫৪০, ৫৪৮, ১০৩২, ৬৭, ৫৪২, ৫৮৫, ৫৯১, ৫৯৩, ৫৯৭, ৫১৫, ৬৬৪, ৬৬৬, ১৭, ৫২, ৩২, ৩৮, ৩০, ৬৬৮, ১, ৪০, ৪১৪, ৪৯, ৫২, ৬৮, ৭১, ৭৩, ৭৭, ৮০, ৭৮, ৩২৩, ৩২৫, ২১৫, ২০১, ২৪৮, ২৫৩, ২৬২, ২৭৩, ২৮১, ২২৭, ২৯০, ২৯৫, ৩০৬, ৩১২, ৩১৩, ৩১৬, ৩১৪।	১০৩২.৬৭
২৬	বুড়ো	৬১৩, ৬০২, ২০১, ২০৪, ২৪০, ১২৩, ১২৪, ১৩৩, ২২০, ১০৬, ৩২, ৬৪, ৬৭, ১০১।	২২০.০৬

মহানগরিক  
২৩১ টুকরা  
১৯৫৬

এম. এইচ. কলিকতা  
ফরেস্ট ডেপুটি কমিশনার,  
(কলিকতা মহানগরিক)

জামালপুর জেলা - ৬২-৬৪. ৭৭. ৭৫০।  
কামরপুর জেলা - ৪৬৪০. ৭৪. ৩। (২৩৯২. ৪৬৫২)  
ময়মনসিংহ - ৩৫৫০. ৪৯. ৩ + ৩৭৯৬. ৭৯

৬৫৮৮

[বাংলাদেশ গেজেটের ৬ষ্ঠ খণ্ডে, ২০শে জুলাই, ১৯৯৫ তারিখে প্রকাশিত]

গণপ্রজাতন্ত্রী বাংলাদেশ সরকার  
জেলা প্রশাসকের কার্যালয়, যমুনাসিংহ

স্বাক্ষর বিভাগ  
বাংলাদেশ বন্দ বিভাগ

সংশোধনী পত্র

তারিখ, ১৭ই জুলাই ১৯৯৫

নং ১৩৭৪/এস.এ.—ইংরেজী ১৯৯২ সনের ১৩ই অর্ধট  
বাংলাদেশ গেজেটের ৬ষ্ঠ খণ্ডে প্রকাশিত ১৯২৭ সনের বন  
আইনের ৬ ধারার বিধানমতে প্রকাশিত নোটিশের সংশোধনী  
পত্র :—

১। বিজ্ঞপ্তির ৩য় পৃষ্ঠার ৩য় ও ৪র্থ লাইনে "অদা হইতে  
হইতে ৪ মাসের মধ্যে" এর পরিবর্তে অত্র সংশোধনী প্রকাশের  
৬ মাসের মধ্যে সংশোধিত হইবে তা পড়িতে হইবে।

২। বিজ্ঞপ্তির ১ম পৃষ্ঠার ২৭৪ হাবিবাবাদী মৌজার ৩য়  
লাইনে স্টেটমেন্ট দাগ নং ৮২৯-পি এর স্থলে ৮২০-পি  
পড়িতে হইবে।

৩। বিজ্ঞপ্তির ২য় পৃষ্ঠার ৮২৯ বনোহরপুর মৌজার ৩য়  
লাইনে স্টেটমেন্ট দাগ নং ৩৬৫ এর স্থলে ৩৬০ পড়িতে  
হইবে।

৪। বিজ্ঞপ্তির ২য় পৃষ্ঠার ২৭২ বাসিল মৌজার ৩য় লাইনে  
স্টেটমেন্ট দাগ নং ৩৬০ এর স্থলে ২৬০ পড়িতে হইবে।

৫। বিজ্ঞপ্তির ২য় পৃষ্ঠার ৩৫ বামদহ মৌজার ২য় লাইনে  
স্টেটমেন্ট দাগ নং ২২০ পড়িতে হইবে না।

৬। বিজ্ঞপ্তির ২য় পৃষ্ঠার ১১ নং পালগাঁও মৌজার বিত্তী-  
মাংশের ১ম লাইনের স্টেটমেন্ট দাগ নং ১৩৪৬ এর স্থলে  
১৩৪০ পড়িতে হইবে এবং ৯ম লাইনে সে:সে: দাগ নং  
১৬৯০৩ ও ১৫০৫ এর স্থলে যথাক্রমে ১৯০৩ ও ১৬০৫  
পড়িতে হইবে।

৭। বিজ্ঞপ্তির ৩য় পৃষ্ঠার ১২ নং বর্নিকবাড়ী মৌজার ২য়  
খণ্ডে সে:সে: দাগ নং ১৯৩ এর স্থলে ১৯০ পড়িতে হইবে।

৮। বিজ্ঞপ্তির ৩য় পৃষ্ঠার ২১০ ডাক্তার মৌজার ১ম, ২য়,  
৩য় ও ২১ম লাইনে সে:সে: দাগ নং যথাক্রমে ৪২০৯ এর  
স্থলে ৪২৫১, ৪১৯২ এর স্থলে ৪১৯১, ৪১০৪ এর স্থলে  
৪১০৪ এবং ৮৬০৫ এর স্থলে ৮৫৭৫ পড়িতে হইবে।

৯। বিজ্ঞপ্তির ৩য় পৃষ্ঠার ২৭২ নীড়াগাঁও মৌজার ৬ নং  
লাইনে সে:সে: দাগ নং ১১১৫ এর স্থলে ১২১৭ পড়িতে  
হইবে।

১০। বিজ্ঞপ্তির ৩য় পৃষ্ঠার ২৯০ নং ডাক্তার মৌজার ১ম  
লাইনে সে:সে: দাগ নং ৬৬৬৫ এর স্থলে ৮৬০৫, ২য় লাইনে

৬৬২০ ও ৬৯২৫ এর মধ্যে "অবলিগ", ৩য় লাইনে ১২৬  
এর স্থলে ১২৬৭৭, ৭ম লাইনে ২৫৩ এর স্থলে ২৫০,  
লাইনে ৬২২/৩৩১, এর স্থলে ৩২২/৩৩১, ৯ম লাইনে  
৬০২৫/৬৩৩৫ এর স্থলে ৬০২৫/৬০৩৫ পড়িতে হইবে এবং  
১৭শ লাইনে ৬০৪৯/৬৩৩৮ এর স্থলে ৬০৪৯/৬০৩৮ পড়িতে  
হইবে।

১১। বিজ্ঞপ্তির ৪ নং পৃষ্ঠার ১০ জানপুর মৌজার সে:সে:  
দাগ নং ২২৩ ও ১৫ এর মধ্যে "অবলিগ" হইবে।  
লাইনে ১৮০/৪ এর পর ১৫০/৭ পড়িতে হইবে। ১৮০/৭  
পড়িতে হইবে না। ৫ম লাইনে ২৩৭/২৯৫ এর স্থলে ৩  
২৯৫ পড়িতে হইবে।

১২। বিজ্ঞপ্তির ৪র্থ পৃষ্ঠার ২৮৩ হোসেনপুর মৌজার সে:  
লাইনে সে:সে: দাগ নং ৩০২ এর স্থলে ৩০২ পড়িতে  
হইবে।

১৩। বিজ্ঞপ্তির ৪নং পৃষ্ঠার ৯ পোনাখালী মৌজার  
লাইনে সে:সে: দাগ নং ৫৬/২০৯ এর স্থলে ৫৬/২০৯ এর  
২৫/১৮ এর স্থলে ২৫/১ পড়িতে হইবে।

১৪। বিজ্ঞপ্তির ৫ নং পৃষ্ঠার ৯৩ পোখাকুড়া মৌজার সে:  
সে: দাগ নং ২ এর স্থলে ২৮৮ পড়িতে হইবে।

১৫। বিজ্ঞপ্তির ৫ নং পৃষ্ঠার ১ কালি চিত্রিলীপাড়া মৌজার  
৬ নং কলায়ে সাময়িক আদায় (একরে) এর মোজার  
২২৩/৮৪ এর স্থলে ২২৩/৮৪ এর স্থলে পড়িতে হইবে।

১৬। বিজ্ঞপ্তির ৫ নং পৃষ্ঠার ২৯৩ আর্গরখালী মৌজার  
সে:সে: দাগ নং ৩৯২/৫ এর স্থলে ৩৯২/৫ পড়িতে  
হইবে।

১৭। বিজ্ঞপ্তির ৫ নং পৃষ্ঠার ২৫ তেলীকুড়া মৌজার ৯ম  
লাইনে সে:সে: দাগ নং ১৫০৭ এর স্থলে ১৫০৭ পড়িতে  
হইবে।

১৮। বিজ্ঞপ্তির ৫ নং পৃষ্ঠার ২৯৩ আর্গরখালী মৌজার সে:  
সে: দাগ নং ৩৯২/৫ এর স্থলে ৩৯২/৫ পড়িতে হইবে।

১৯। বিজ্ঞপ্তির ৫ নং পৃষ্ঠার আর্গরখালী ২২৩ এর স্থলে  
২২৩ আর্গরখালী: পড়িতে হইবে।

২০। বিজ্ঞপ্তির ৫নং পৃষ্ঠার কুলাপাড়া মৌজার ২০৪ বাসি  
কামা মৌজার সে:সে: দাগ নং ১৬ এর স্থলে ১০ পড়িতে  
হইবে।

ডইল এর অধক্ষক হক  
সুয়েট স্টেটমেন্ট অফিসার  
ও  
স্বাক্ষরিত জেলা প্রশাসক (স্বাক্ষর)

[ বাংলাদেশ গেজেটের ৬ষ্ঠ খণ্ডে, ১৩ই আগস্ট, ১৯৯২ তারিখে প্রকাশিত ]

গণপ্রজাতন্ত্রী বাংলাদেশ সরকার  
 জেলা প্রশাসকের কার্যালয়, নয়নসিংহ  
 রাজস্ব বিভাগ  
 বাংলাদেশ বন বিভাগ  
 নোটিশ

তারিখ: ১১ই জুলাই, ১৯৯২

নং ৫০২২/এন, এ—এতদ্বারা সর্বসাধারণকে জানানো যাইতেছে যে নিম্নলিখিত [গেজেট নোটিশক্রমে] উল্লিখিত জুলাই বন জুলাই ফরেস্ট অ্যাক্ট (Forest Act 1927) (XVI of 1927) ৪(ক)(১) ধারার বিধান অনুসারে রিজার্ভ বনভূমি গণ্য করার জন্য বাংলাদেশ গেজেটে প্রচলিত হইয়াছে। এই বন ভূমিতে শস্যক্ষেত্রে কাটার কোনওরূপ দাবী-দায়িত্ব থাকিলে এই বনভূমি দাবী-দায়িত্বের অধীনে রাখা হইতে পারে এবং বনভূমি প্রাথমিক দাবী-দায়িত্বের নিম্ন আকারকারীর বিসর্গ বিধিতভাবে বা প্রাথমিক উন্নয়নকারী কর্তৃক: দাবী-দায়িত্বের আকারের নাম, স্থানের নাম, ঠিকানা এবং দাবী-দায়িত্বের বিস্তারিত বিবরণ পরিষ্কারভাবে উল্লিখিত হইয়াছে এবং উক্ত উল্লিখিত বনভূমি পরিষ্কার করিবে এবং এই বন দাবী-দায়িত্বের জন্য কি পরিণতি কতিপয়রূপে তাহার দাবী করেন তাহাও পরামর্শের মধ্যে বা বিধিতভাবে উল্লিখিত করিবে। উক্ত বনভূমিতে এইরূপ কোন দাবী দায়িত্ব বা আপত্তি গ্রহণ করা হইবে না।

বন জুলাই বিস্তারিত বিবরণ

জেলা	উপজেলা	মৌজা		সেটেলমেন্ট দাগ নং	প্রায়োগিক বায়তন (একরে)	৪ ধারার বিধিতে নোটিশক্রমে গণ্য ও জুলাই।
		নং	নাম			
১	২	৩	৪	৫	৬	৭
নয়নসিংহ	জামুকা	২৭৪	হালিমদাঙ্গা	৯, ১৭০, ১৭১, ৬৩২, ১৪৪, ৪৮৩, ১৪৬, ১৭৩, ৩৪২, ৪৪১, ৪২৩, ৭০৬, ৭২০, ৫৮৭, ৮০৬, ১৪, ৮২২পি, ৫৬৭, ৬১৬, ২৬৬, ৬৪১, ৬৪৩, ৬৪, ৩২০ এ, ৭০৩৬, ৬৫৩৭, ৩৫৩৭বি, ৬৫৫৭পি, ১৪, ২০, ২০৩ ১৪৬, ২৫৩, ২০৬, ২০১, ২০০, ২০০, ৩০০বি: ২০০০' ৪২		সুপ্রাঙ্গণ নং ৭৮২/ ১৯৯২/১৩/৫৪৩ তারিখ: ১৯৯২
"	"	২৭৩	সেহেদাদাঙ্গা	১৫, ২২, ২৯, ১০৪, ১০০, ৪৩, ৫৭, ৬২, ৬৩, ৬১, ৭৬, ৯৩, ১০৩, ৬০, ৪৭, ৮২, ১২৭, ১৩২, ১২১, ১৬৪।	২২৩' ১২	১
"	"	২৮৮	খাজাপাড়া	৪৮০, ৪৮৬, ৫৩৭, ৫৪৩, ৯০৪, ৯০০, ৫২৮, ৫৩১, ৪৮৮, ৫৩৫, ৫২০, ৫৩৮, ৫৪৩, ৯০০, ৪৯৮, ৫২৬, ৫২৭।	৪৯' ১১	৫
"	"	২৭৫	জাম্বিরদিয়া	১২/পি, ৫৫/পি, ৬৭/পি, ৩পি, ২৮, ৩২।	৭৫' ০০	৫
"	"	২৭৬	ফকিরগঞ্জ	৬৫/পি, ২৭/পি, ৪৮/পি, ৩০০/পি।	১১৪' ০০	৫





নম্বর	ভানুকা	নাম	মূল্য	টোল
১২	নমিকবাজী	৯	৭.০০	
		৮৫২	২.০০	
		৮৭৬	১৫.০০	
		৮৭২	০.০২	
		৭৯৯	৮.০০	
		৯৭৩	০.৫০	
		৮৭৮	০.০৫	
		৮৩৮	২.০৫	
		৮০৩	০.৬০	
		৮৫২	০.৫০	
		৫৮০	৬০.৮০	
		৮০৪	১০.৪২	
		৮৩৫	৯.৪১	
		৫৩২	১.৬৬	
				১১৮.০১

৩৮৯, ৪৮৪, ৪৪৩, ৪৪৭, ৪৪৯, ৫১০, ৪৫২, ৩২৮, ১৯৩, ২০৫, ১৯৭, ২০৬, ২৫৮, ২৯৬, ২৭৫, ৩৬৮, ৩৬৭, ৭৯৮, ৩৩২, ৬৮০, ৬৭১, ১৯৪, ১৬৩, ১৬৫, ১৮৪, ৬৭৯, ৭৯৮/২৮, ৭৯৮/২৯। ১০৮৯-৯১ ৩০-৯-১৯৯১

প্রজাপিননং: ১/ পবন-৮৮/৯১/ ৫৪১ তার ৩০-৯-১৯৯১

ভানুকা	১৩	ভয়াবহ	১৬৮, ১৭১, ১৭২, ১৭৯, ১৮১, ১৮৩, ২০১, ১৬০/ ২০৫, ৭/২১০, ১৯৮, ১৮৫, ৯৪, ৮৮, ৩৭/২১১।	৯৫.৬৭	ঐ
--------	----	--------	---	-------	---

"	১৭	সাত্তেংগা	৫০৩, ৫৮১, ৫৮৮, ৫৯৩, ৫৯৪, ৫৯৫, ৫৯৭, ৫৯৯ ৬০২, ৬২১, ৭২৭।	২৩৩.২৬	ঐ
---	----	-----------	---	--------	---

"	২৭৭	পাড়াগাঁও	৬১৮, ৫০৯, ১০৭৩/১০৭৫, ১০৭০/১০৭১, ১০৭৩ ১০৭২, ১০৫৮/১০৫৯, ১০৮২/১০৮৩, ১০৯৩/ ১০৯৫, ১০৩৬/১০৩৭, ৫৪০/১০৩১, ৩০০/১০৩৪, ১০৭৬/১০৯৬, ৫৪৪, ৫৬৪, ৫৬৭, ৫৭২, ৫৯৪, ৫৯৮, ৬২০, ৬২৩, ৫৬৪, ৩৬৪, ৩২০, ৩২৩, ৩৩০, ১০১০, ১০২০, ১০১২, ১১১৫, ৯৫৭, ৯৩৬, ৯৫৪ ৯৯৩, ৯৯৮, ১১১৪, ৯৯৭, ১১১৩, ১০৯৮, ১১১০, ২৯৪, ১৩৫, ৩০৯, ২২৭, ২৮৯, ২৭২, ২৯০, ২, ৩, ৮২, ৫১, ১১৫, ১১৫, ১১৭, ১৩৩, ৫৭১, ৫৪, ৪৫/৮৩, ৯৩/১১২৯, ৯৫, ১০৬, ১০৭, ১০৮, ২৯৫, ৯৩।	১৩০৭.৪৬	ঐ
---	-----	-----------	--	---------	---

"	২৯০	ভাকতিয়া	৪২৮২, ৪১৫২, ৪২৩৫, ৪২২৫, ৪২০৯, ৪২৫৫, ৪১৯২, ৪২৭০/৪৪৭৯, ৪৩০১, ৬১৩০, ৬১৩৭, ৬০৮৭/৬৩৪৪, ৬১০৮, ৬১৫০, ৬১৬৫, ৬২৩২, ৬২৪০, ৬২৮৪, ৬১৮৪, ৬১৩৮/৬৩৩৩, ৬১৩৯/ ৬৩৩৪, ৬১৪১, ৬২৫২, ৬২৪৮/৬৩৪৬, ৬২৫৫, ৬২৬১, ১২৫৫৫, ১২৫৮০, ১২৫৯২, ৬৫১৬, ৫৫১, ৪৬৬, ২৩, ৪১০৪, ৪১২৩, ৪০৩০, ৪০১৮, ৪০৮২, ৪০৬৭, ৪, ৫৯, ৬১, ৪০১, ৫৬৭, ৬০০, ৬৮৩, ৬৮৬, ২০৭, ২৮৩, ২৮৯, ৩১৮, ৪৫৬৮, ৪৫৮২, ৪৫৯০, ৪৬৩৯, ৪৪৩২, ৪৪১৯, ৪৪৬৬, ৪৪৫৮, ৪২৫৮, ৪৩৯৪, ৪৩৩০, ৪৩১৯, ৪৩৯৬, ৪৩৫২, ৪৩৪৯, ৪৩১৭, ১২৫১৬, ১২৫৬৩, ১২৪৬০, ১২৪৫২, ১২৫৭৭, ১২৫৩০, ১২৫১৯/১২৬৬৫, ৬৫০, ৬৫৪১, ৬৫২৯/৬৯২৪, ৬৫১১, ৬৫১০, ৬৫০২, ৬৭৫১, ৬৬৫০/৬৯২৬, ৬৬১৭, ৬৬২৬, ৬৬২৮, ৬৬২২, ৬৬৪২, ৬৬০৬, ৬৬৪৬, ৬৬৮৭, ৬৭১৬, ৬৭২০, ৬৭২৪, ৬৬৮০, ৬৮৬৯, ৬৮৯৭, ৬৭৭৫, ৬৮১৫/৬৯২০, ৬৪০৯, ১২৪৪৫, ১৫৫৯০, ১২৭৫৩, ১২৭৫৪, ১২৭৫৬, ১২৭৯১, ১২৮১৫, ১২৮২৩, ৮৭২৬, ৮৭৩০, ৮৭২৩, ৮৭২১, ৮৭১৫, ৮৬৭৩, ৮৬৩৫, ৮৬৭৬, ৮৬৮০, ৮৬৮১, ৮৬৮২, ৮৬১৬, ৮৬২৪, ৮৬২৮, ৮৬৩৩, ৮৬৩৪, ৮৬৪৩, ৮৬৪৯, ৮৬২৬, ৮৪৯০, ৮৪৯২, ৮৪৯৭, ৮৫২৪,		
---	-----	----------	---	--	--

সংখ্যা	ক্রমিক	নাম	ভানুকা	সংখ্যা	জমি/ভানুকা	আয়	প্রজাপিন
১	২৪০	দায়নসিংহ	২৪০	জাকাজিয়া	৮৫০২, ৮৫০৫, ৮৬৮১, ৮৫২৬, ৯৬৪৩, ৬৬৬৫, ৬৬২০/৬৯২৫, ৬৪৮০, ৬৯৮৯, ৪৪৯২, ১২৬০০, ১২৬০৩, ১২৬১৮, ১২৬৪৩, ১২৪১৯, ১২৬৫০, ১২৬৯৪, ১২৪১০, ১২৯৬৬, ১২৯৬৪, ১২৯৬০, ৮৮৯১, ৮৯১৯, ৮৯১৫, ৮৯০৯, ৮৬৫০, ৮৬৩৯, ৮৪৩১, ৮৪০৯, ৯৯৯৪, ৯৯৩৩, ৯৮৯৯, ২০২, ২০৫, ২০৯, ২১৬, ২১৯, ২২১, ২৫৩, ২৬২, ২৯৯, ৩০০, ৩২০, ৩২৩, ৩২৮, ৬২২/৩৩১, ৬১৬২, ৬০৯৮, ৬০৫১, ৬০৪৯/৬৩৩৮, ৬০২৫/৬৩৩৫, ৬০২৮, ৬০৩৬, ৬১৫২, ৬২৮১, ৬২৯০, ৬২৯৯, ৬২৯২, ৬২৬৬, ১২৫৯২, ১২৫৯৯, ৪১৯৪, ৪২০৫, ৪২০০, ৪১৯৯, ৪১৯৪, ৪২৯৫, ৪১৯৬, ৪৪০২, ৪৪৬৯, ৪৪৯৪, ৪৪৬১, ২৫২, ৫৪, ১, ৫০, ১২, ৬৬, ৬১১, ৬০৩, ৫৮৯, ৬১৫, ৫৯৮, ৪০৩, ৫৮৬, ৪২৩, ৪৩৩, ৪৪৯, ৪৬১, ৪৬৬, ৮৯১১, ৪০৫৬, ৪০৮২/৮৩, ৪১২৩/২৪, ৬১৪৯, ৬০২৫/৬৩৩৫, ৬০৪৯/৬৩৩৮, ৪০৮৪/৬৩৪৪, ১২৫১৯/১২৬৬৫, ১২৫৯২, ৪০০১, ৪০২৯, ৬৩৩৪/২, ৬১৫২, ৬০৪৮, ৬১৬২, ৬২৮৪, ২২০, ৬১৩৯/৬৩৩৪।	২৬২০' ১৮	
২	১০	দায়নসিংহ	১০	চান্দপুর	১৮০/১৬, ১৮২, ২১৮, ২১৯, ২২৫, ২২৫/৩, ২২৩, ১৫, ২৩৮/৩, ২৪০, ২৪৯/৯, ২৮২/২৯, ২৮২/১৩, ১৮০/৪, ১৮০/৬, ১৮০/৯, ২৮২/১, ২৮২/১৪, ২৮২/১৫, ২৮২/১০, ১৩, ১৩/২, ১৫, ১/২৯০, ৩২/২, ২৩৯/২৯৫, ৬৫/৫, ৫৯/২, ৬৮, ৮৯, ১২০, ১৩৬, ১৪৪, ১৪৯, ১৪৯, ১৬৬, ৯১/২৮৫, ১৪৩, ১৬৪, ১৬৫, ১৬৬, ২৯২, ১৮৪, ২৬৯, ২৫৯, ২৮২/২৪, ২৮১, ৬৫১৫, ৩৫/৪।	৪৪৪' ৯৯	
৩	২৮৩	"	২৮৩	হোসেনপুর	১৯২/৪০০, ২৬, ২৮, ৩১, ৩৬, ৫৪, ৫৬, ৬০, ৮০, ১১৯, ১২১, ১২৪, ১৩১, ১৫০, ১৫৫, ১৫৮, ১৬১, ১৬৮, ১৯০, ১৯৪, ১৯৫, ১১৯/৩৯৬, ২০০, ২১৫, ২৩৪, ২৪৮, ২৯১, ২৯৬, ২৯৯, ২৮৪, ২৯২, ৩০২, ৩৩৬, ৩৪২, ২৪৯।	২১৬' ৪৯	
৪	৯	"	৯	সোনাবানী	২০, ৪০, ৩৪, ৬৬, ৬৮, ৫০, ৯৯, ৮০, ৮৯, ৮২, ৯৪, ৯৮, ১১১, ১১৩, ৫৬/২০৯, ১২৪, ১৩৯, ১৪১, ১৬৫, ১৬৯, ১৬৯, ৫৬, ৫৯, ৫৮, ৫৮/১৯৯, ৫৯, ২৪, ৬৯, ২০/২১০, ১/১, ১/২, ২১০/৯, ৬৯/২, ১১/৫, ৯২/১, ৯৯/১, ৬৩/৩, ৫৮/১, ৪৩, ৪৬/৫, ১৯৮, ২০৬/১, ২৫/১৮, ৯৯/১০, ৯৬/১, ৮৬/৩, ৯২, ৯৯/২, ৯৯/১১, ৯৯/৮, ৯৯/১৬, ৯৯/১৩	২২১' ৪১	
৫	৮	"	৮	পাঁচগাঁও	২৯৯, ৩৩৫, ৩৩৬—	১৮' ৯০	
৬	৭	"	৭	মঠিচ	৮, ৩৪/২৫৮, ৯৮, ১১৬, ১৫৪, ১৩৯, ১১২, ১১৯, ১৬৩।	৩৫' ১১	
৭	২৭	"	২৭	পানিহাতি	২০১, ২০২।	৩০' ০০	
৮	১	দায়নসিংহ	১	বানাইচিড়িংগি পাড়া	৪২, ৪৯, ৫৪, ৬৬, ১০২, ১১৮, ১১২, ১২৯, ১৩২, ১৩৮, ১৪২, ১৫৬, ১৫৮, ১৯০, ২২৫, ২৩৯, ২৪২, ২৪৬, ২৫৫, ২৬৩, ৪০৯, ৪১৮/৪৩৬, ১০৯, ৪৩৯, ৩৬১, ৩৬৩/৩৬৯, ৪১১, ৪১৫, ৪২৫, ৪২৯, ২৬৯, ২৯২, ৩০৩, ২৮৬, ৩২৫, ৩৩০, ৩৩২, ৩৩৯, ৩৩৯, ৩৫৪, ৩৫৮।	২২১' ৮৪	
৯	২	"	২	মুপাখুড়ী	৯, ৯৯, ৯৯, ৮৬, ১০৩, ১১৯, ১৩৯, ১০১	৮' ৬১	
১০	৯	"	৯	জামিনদারকোনা	১০, ১২।	৮' ৩৫	
১১	১৭	"	১৭	কড়ইতলা	৯, ১২, ৫৮, ৯১, ১০০, ১১০, ১১৯, ১২০, ১২২, ১২৩, ১১৯, ২২০, ২৩২, ২৪২, ২৪৩, ২৯৯, ৪১৫/৪৩০, ১৬৯, ২৪১/৪৮৬, ২৯৫, ২৯২।	৬৫' ৯০	
১২	১২৭	"	১২৭	বটগাছিরাকান্দা	৯, ৬, ৮, ১১, ৯৮।	২০৮' ২২	
১৩	১১২	দেববাউড়া	১১২	গানাই	৬২০, ৬৪৫, ৬৩৯, ৬৪১, ৬৫১, ৯৪৮, ৯৮৩, ৬০৫, ৫১২, ৫১৯, ৬৮৮, ৯৬৬, ৯৬১, ৬৫৫, ৬৫০।	৩৭' ২২	

প্রজাপিন নং-শী-২  
পবন-৮৮/৯১  
৫৪১ তাং  
৩০-৯-১৯৯১ইং

প্রজাপিন নং-শী-২  
পবন-৮৮/৯১  
৫৪১ তাং  
৩০-৯-১৯৯১ইং

১	২	৩	৪	৫	৬
ধোবাউড়া	৯৩	গোবরাকুড়া	২	১৪৯৭, ১৬২৫।	১০' ০৪
"	১০	উত্তর রানীপুর	১৪৪	১৫৭, ১৬৭, ১৬৮, ১৭৯, ১৮৩, ১৮৮।	১৮' ৪৪
"	১৮	গোবরচোনা	৪৭।		১' ৭৮
"	২৫	ভেদিরুড়া	১, ৩, ২৩, ২৫, ৩০, ৩১, ৩৫, ৩৮, ৪৪, ৯৮, ১০৩, ১৫২, ১৮৯, ১৯২, ১৯৭, ২০০, ২৫৩, ২৫৬, ২৫৯, ২৮৩, ২৮৮, ২৯৭, ২৯৮, ৩০০, ২৮৬, ৩৭৩, ৩৭৬, ৩৯৯, ২৭৫, ১৬১৯, ১৯৯, ২৪২, ৩৭২, ৩৭৫, ৩৮৭, ৩৬১, ৪০৮, ৪১১, ৪১৩, ৪১৮, ৪২১, ৪২৬, ৪২৮, ৪৩৬, ৪৩৯, ৪৫৭, ৪৬৩, ৪১৭, ১৯১, ৪০২, ২৮১, ৪৫৮, ১০২২, ১০২৬, ১০৬৭, ১০৭৩, ১১০৮, ১১১৮, ১১৯৯, ১৫০৩, ১৫১৩, ১৫০৭।	১৪০' ২২	
ধোবাউড়া	২২	জয়রামপাড়া	১৫৬		১৫' ৯০
মুজাগাছা	২৩৭	ছালুরা	৩, ১১, ১২, ২৯, ২৯/৬৯৭, ১৪, ৭, ২৩, ১৭, ১, ১৩--		১৯১' ০০
"	২৩২	জানগড়া	২৭, ৬, ২০, ২১, ২৯, ৩৭, ৩৮, ৭৫, ৭৯, ৮৫--		৮০' ৩০
"	২৩১	হালিদা	১৫৫, ৫৩, ১৪০--		৮৭' ৬৫
"	২২৩	খাগরজান্দা	১--		৫৪' ৩৭
"	২৩৩	বন্দবুজ	৮, ৭১, ৭৩, ৭৮		১৪৩' ৭৬
"	২৩৪	রাখাকানা	১৩--		১২৯' ৬০
ফুলবাড়ীয়া	৬৮	সন্তোষপুর	১৫৬, ৭১--		৮০' ২৪
ভালুকা	২৯৩	আংগীরগাড়া	২৮৪/২, ২৫৩, ২৫৫, ২৭৪/১, ২৭৪/৩, ২৭৪/১০, ২৭৭/৪, ২৭৭/৮, ২৮০/১০, ২৮৫/১, ২৮৮/৬, ২৮৮/৯, ২৮৮/১১, ২৯২/১, ২৯২/৭, ২৯২/১২, ২৯২/১৯, ২৯২/২৯, ২৯২/৩৩, ২৯২/৩৪, ৩০৯/১৬, ৩০৯/২৪, ৩০৯/২৭, ৩৯২/৫, ৩৬৭/২৩, ৩৬৭/২৭, ৩৬৭/৫৫, ৩৬৭/৩০, ৩৬৭/৩১, ৩৬৭/৫৪, ৩৭৫/১৬, ৩৭৫/১৭, ১, ৫১, ২৭, ১০২--	২৯৩' ৭০	
ফুলবাড়ীয়া	১২৪	দুলখা	১০৩ - ০' ৪৫ ১০৪ - ০' ২২ ১০৫ - ০' ২৮ ১০৭ - ১' ৮৯ ১০৯ - ২' ২৫		৫' ০৯
মরম নসিংহ	ফুলবাড়ীয়া	৬৯	কৃষ্ণপুর উইথ কাউলারা	২৬১/পি ০' ৫০ ২৬৩/পি ০' ৫০	১' ০০ প্রজাপন নং শা-২/পবন-৮৮/৯ ৫৪১ জাং ৩০-৯-১৯৯১২৭।

উপজেলা ওয়ারী জমির পরিমাণ।

উপজেলার নাম	জমির পরিমাণ
ভালুকা	১৪,৪৭১' ১৮ একর
হালুয়াবাট	৬০২' ৪২ একর - ৫৪২' ৪২
ফুলবাড়ীয়া	৮৬' ৩৩ একর
ধোবাউড়া	২২৩' ৬০ একর
মুজাগাছা	৬৮৬' ৬৮ একর
সর্বমোট	১৬,০৭০' ২১ একর।

বো: মজিবুল রহমান,  
ফরেস্ট স্টেটমেন্ট অফিসার  
ও  
অতিরিক্ত জেলা প্রশাসক (রাজস্ব)।