

রেজিস্টার্ড নং ডি এ-১

বাংলাদেশ



গেজেট

অতিরিক্ত সংখ্যা

কর্তৃপক্ষ কর্তৃক প্রকাশিত

মঙ্গলবার, মার্চ ২৭, ২০১২

গণপ্রজাতন্ত্রী বাংলাদেশ সরকার
পরিবেশ ও বন মন্ত্রণালয়
বন অধিশাখা-১

প্রজ্ঞাপন

তারিখ, ২১ ফাল্গুন ১৪১৮/০৪ মার্চ ২০১২

নং পবম(বঃ শাঃ-১)১৪/২০১১(অংশ-১)/১১৫—যেহেতু বন আইন ১৯২৭ (The Forest Act, 1927) (Act XVI of 1927) এর ৪ (ক) (১) ধারায় নিম্ন তফসিলভুক্ত ভূমি সংরক্ষিত বনভূমি (Reserved Forest) হিসাবে ঘোষণা করিবার ইচ্ছা প্রকাশ করিয়া সরকার কর্তৃক নিম্নবর্ণিত বিজ্ঞপ্তিসমূহ বাংলাদেশ গেজেটে প্রকাশ করতঃ জেলা প্রশাসক, ময়মনসিংহ ও পরবর্তীতে অতিরিক্ত জেলা প্রশাসক (রাজশ), ময়মনসিংহকে ফরেস্ট সেটেলমেন্ট অফিসার নিয়োগ করা হয় যিনি উক্ত আইনের দ্বিতীয় অধ্যায় (Chapter-II) এর বিধানমতে বর্ণিত ভূমির উপর কাহারো কোন ন্যায়সংগত দাবী-দাওয়া থাকিলে তাহার তদন্ত করিয়া দেখিবার এবং এই বিষয়ে স্থির সিদ্ধান্ত গ্রহণের ক্ষমতা রাখিবেন; এবং

যেহেতু বর্ণিত ফরেস্ট সেটেলমেন্ট অফিসার উক্ত আইনের ৬ ধারায় বাংলাদেশ গেজেটের ৬ষ্ঠ খণ্ডে ৩রা মার্চ, ১৯৮৩ তারিখে এবং ১৩ আগস্ট ১৯৯২ তারিখে প্রকাশিত নোটিশের মাধ্যমে উল্লিখিত বনভূমি সম্পর্কে কাহারো কোন দাবী-দাওয়া থাকিলে উহা উক্ত নোটিশ জারীর তারিখ হইতে ৬ মাসের মধ্যে প্রামাণিক দলিলপত্রসহ তাহার নিকট লিখিত বা মৌখিক উপস্থাপন করিবার আহ্বান জানান; এবং

(৪৩১৫)

মূল্য : টাকা ২.০০

যেহেতু বর্ণিত ঘোষণার প্রেক্ষিতে যে সয়ঙ্গ-ভূমির বিপরীতে কোন দাবী-দাওয়া উপস্থাপিত হয় নাই অথবা দাবী-দাওয়া উপস্থাপিত হওয়ার পর আইনসংগতভাবে নিষ্পত্তি হইয়াছে;

সেহেতু নিম্ন তফসিলের বর্ণিত ভূমি বন আইন, ১৯২৭ (The Forest Act, 1927) (Act XVI of 1927) এর ২০ ধারার ক্ষমতাবলে এতদ্বারা এই বিজ্ঞপ্তি জারী হইবার তারিখ হইতে বন আইন, ১৯২৭ এর অধীন "সংরক্ষিত বনভূমি" (Reserved Forest) বলিয়া গণ্য হইবে মর্মে ঘোষণা করা হইলঃ

জেলা	পরগনা	উপজেলা	মোজা		সেটেলমেন্ট দাগ নং	জমির পরিমাণ (একর)	৬ ধারায় গেজেট বিজ্ঞপ্তি নং ও তারিখ
			জে.এস. নং	নাম			
১	২	৩	৪	৫	৬	৭	৮
ময়মনসিংহ	রণভাওয়াল	ভালুকা	২৭৪	হকিরবাড়ী	৪১৩ ৩৪৭	৫৭.৮৬ ২৯.২৩	বাংলাদেশ গেজেট ৬ষ্ঠ খণ্ডে তারিখ : ০৩-৩-১৯৮৩
					মোট =	১৪০.০৯	
			২৭৬	কাশরগড়া	৩৫০/৯৯	১৫.০০	
					মোট =	১৫.০০	
			২৭৫	জামিরদিয়া	৬৫/৬৭	৩০.০০	
					মোট =	৩০.০০	
			২৭২	বাসিল	৪৪	৫০.০০	
					মোট =	৫০.০০	
			২৭৭	পাড়াসাঁও	৪৭৯	৫.০০	
					৯৫৭	৪০.০০	
					৫৬৪	৯১.৪৫	
					৩০৯	১০.০০	
					মোট =	১৪৬.৪৫	
			১৮৪	আলারগাড়া	১৮৭	০.৪৫	বাংলাদেশ গেজেট ৬ষ্ঠ খণ্ডে তারিখ : ০৩-৩-১৯৮৩
					মোট =	০.৪৫	
					সর্বমোট =	৩৮১.৯৯	

২। এই প্রজ্ঞাপনটি জনস্বার্থে জারী করা হইল এবং ইহা অবিলম্বে কার্যকর হইবে।

মেছবাহ উল আলম
সচিব।

বাংলাদেশ



গেজেট

অতিরিক্ত সংখ্যা
কর্তৃপক্ষ কর্তৃক প্রকাশিত

মঙ্গলবার, জানুয়ারি ২৭, ২০১৫

গণপ্রজাতন্ত্রী বাংলাদেশ সরকার

পরিবেশ ও বন মন্ত্রণালয়

বন অধিশাখা-১

প্রজ্ঞাপন

তারিখ-২৩ ডিসেম্বর ২০১৪ খ্রিঃ

নং পবম/(বঃ শা-১)০১/২০১৪/৪২৩—যেহেতু বন আইন ১৯২৭ (The Forest Act, 1927) (Act XVI of 1927) এর ৪ (ক) (১) ধারায় নিম্ন তফসিলভুক্ত ভূমিতে সংরক্ষিত বনভূমি (Reserved Forest) হিসাবে ঘোষণা করার ইচ্ছা প্রকাশ করিয়া সরকার নিম্নবর্ণিত বিজ্ঞপ্তিসমূহ বাংলাদেশ গেজেটে প্রকাশ করতঃ ডিপুটি কমিশনার, ময়মনসিংহ ও পরবর্তীতে অতিরিক্ত জেলা প্রশাসক (রাজশ), ময়মনসিংহকে ফরেস্ট-সেটেলমেন্ট অফিসার নিয়োগ করা হয়। যিনি উক্ত আইনের দ্বিতীয় অধ্যায় (Chapter II)-এর বিধানমতে বর্ণিত ভূমির উপর কাহারো কোন ন্যায়সংগত দাবী দাওয়া থাকিলে তাহা তদন্ত করিয়া দেখার এবং এ বিষয়ে স্থির সিদ্ধান্ত গ্রহণের ক্ষমতা রাখেন; এবং

যেহেতু বর্ণিত ফরেস্ট সেটেলমেন্ট অফিসার উক্ত আইনের ৬ ধারায় বাংলাদেশ গেজেটের ৬ষ্ঠ খণ্ডে ৩রা মার্চ, ১৯৮৩ তারিখে এবং ১৩ আগস্ট ১৯৯২ তারিখে প্রকাশিত নোটিশের মাধ্যমে উল্লিখিত বনভূমি সম্পর্কে কাহারো কোন দাবী দাওয়া থাকিলে উহা উক্ত নোটিশ জারীর তারিখ হইতে ৬ মাসের মধ্যে প্রামাণিক দলিলপত্র সহ তাহার নিকট লিখিত বা মৌখিক উপস্থাপন করার আহ্বান জানান; এবং

যেহেতু বর্ণিত ঘোষণার প্রেক্ষিতে যে সমস্ত ভূমির বিপরীতে কোন দাবী দাওয়া উত্থাপিত হয় নাই অথবা দাবী দাওয়া উত্থাপিত হওয়ার পর আইন সংগতভাবে নিষ্পত্তি হইয়াছে সেই সকল নিম্ন তফসিল বর্ণিত ভূমি বন আইন, ১৯২৭ (The Forest Act, 1927) (Act XVI of 1927) এর

(৬৫৩)

মূল্য ৪ টাকা ৪.০০

২০ ধারার ক্ষমতাবলে এতদ্বারা বিজ্ঞপ্তি জারী হওয়ার তারিখ হইতে বন আইনের অধীন "সংরক্ষিত বনভূমি" (Reserved Forest) বলিয়া গণ্য হইবে মর্মে ঘোষণা করা হইল :

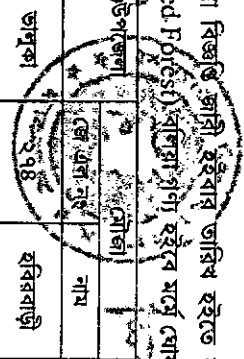
বনভূমির বিস্তারিত বিবরণঃ

জেলা	পরগনা	উপজেলা	মোজা		সেটেলমেন্ট দাগ নং	জমির পরিমাণ (একর)	৬-৩-১৯৮৩ ইং বিজ্ঞপ্তির নং ও তারিখ
			জে এল নং	নাম			
১	২	৩	৪		৬	৭	৮
ময়মনসিংহ	রণভাওয়াল	ভাপুকা	২৭৪	হিবিরবাড়ী	৪৭১	৯৩.৩৮	৩-৩-১৯৮৩ ইং
					৮৯৬	২.৪৫	গেজেট বিজ্ঞপ্তি নং ২০২২/এস এ তারিখঃ ১৩-০৮-৯২
					মোট-	১৯৫.৮৩	
			২৮৯	মনোহরপুর	৭৬	০.৩৪	
					৭৫	০.৪৬	
					৯	৫.৪৯	
					মোট-	৬.২৯	
			১২	মল্লিকবাড়ী	৫১০	২.৬৪	
					৪৪৭	৫.৭৫	
					১৯৭	১.০৪	
					মোট-	৯.৪৩	
			৩৪	ধামতর	১১০৮	২০.০০	
					১০৫৯	১.৬৪	
					১০৫৯	৪.০৮	
					মোট-	২৫.৭২	
					সর্বমোট	২৩৬.৯৯	
						একর	

২। এই প্রজ্ঞাপনটি জনস্বার্থে জারী করা হইল এবং তাহা অবিলম্বে কার্যকর হইবে।

রাষ্ট্রপতির আদেশক্রমে
শ্রীঃ নাজিরুল রহমান
সচিব।

২০ ধারার ক্ষমতাবলে এতদ্বারা বিজ্ঞপ্তি জারী হইবার তারিখ হইতে বন আইন, ১৯২৭ এর অধীন "সংরক্ষিত বনভূমি" (Reserved Forest) বিলম্বিত করণ করিয়া বহু বন মর্মে ঘোষণা প্রদান করিতেছেন :



জেলা	রনভাওয়াল	অনুকা	নাম	বনভূমি	
				ক্র. নং	আয়তন (একর)
কুমিল্লা	কুমিল্লা	কুমিল্লা	কুমিল্লা	১৫৪	২০১.৫০
				২৯৬	১২.৯৩
				৩৪১	৩২.৩০
				৩৪২	২৪৬.৭৩
				৩৪৩	১৫.০০
				৩৪৪	২১.৮৮
				৩৪৫	১০৪.৮৮
				৩৪৬	১০.০০
				৩৪৭	১০.০০
				৩৪৮	৩৩.০০
কুমিল্লা	কুমিল্লা	কুমিল্লা	কুমিল্লা	৩৪৯	১৫.০০
				৩৫০	১৫.০০
				৩৫১	১৫.০০
				৩৫২	১৫.০০
				৩৫৩	১৫.০০
				৩৫৪	১৫.০০
				৩৫৫	১৫.০০
				৩৫৬	১৫.০০
				৩৫৭	১৫.০০
				৩৫৮	১৫.০০

জেলা	পরগণা	উপজেলা	মৌজা		এস, এ দাগ নং	জমির পরিমাণ (একর)
			ক্র. এশ নং	নাম		
কুমিল্লা	কুমিল্লা	কুমিল্লা	১০	টানপুর	২৪৯	২১.০০
					১৮৮	২১.৪৯
					২৫৪	১০.৩৫
কুমিল্লা	কুমিল্লা	কুমিল্লা	১০	টানপুর	২৬০	৭.০৮
					২৬১	২১.০০
কুমিল্লা	কুমিল্লা	কুমিল্লা	১০	টানপুর	৩০৯	১০.৯২
					৩১০	১০.৯২

২। এই প্রজ্ঞাপনটি জনসাধারণের জ্ঞানার্থে জারী করা হইল এবং ইহা অধিশিষ্টে কার্যকর হইবে।

রাষ্ট্রপতির আদেশক্রমে
মোস্তাফিজ উল আহসান
অতিরিক্ত সচিব।

মোস্তাফিজ উল আহসান (উপ-সচিব), উপ-পরিচালক, বাংলাদেশ সরকারি মুদ্রালয়, ঢাকা কর্তৃক মুদ্রিত।
আবদুর রশিদ (উপ-সচিব), উপ-পরিচালক, বাংলাদেশ ফরম ও প্রকাশনা অফিস,
তেজগাঁও, ঢাকা কর্তৃক প্রকাশিত। web site: www.bgpress.gov.bd.

রেজিস্টার্ড নং ডি এ-১

বাংলাদেশ



গেজেট

অতিরিক্ত সংখ্যা
কর্তৃপক্ষ কর্তৃক প্রকাশিত

সোমবার, আগস্ট ২৯, ২০১১

গণপ্রজাতন্ত্রী বাংলাদেশ সরকার
পরিবেশ ও বন মন্ত্রণালয়
বন অধিশাখা-১

প্রজ্ঞাপন

তারিখ: ১২ শ্রাবণ ১৪১৮/২৭ জুলাই ২০১১

১৩৬ নং পবন(বন)-শাঃ-১)৪৩/২০১০/৫৬-বেহেতু বন আইন, ১৯২৭ (The Forest Act, 1927) (Act-XVI of 1927) এর ৪ (ক) (5) ধারায় নিম্ন তফসিলত্বুক্ত ভূমিকে সংরক্ষিত কলভূমি (Reserve Forest) হিসাবে ঘোষণা করার ইচ্ছা প্রকাশ করিয়া সরকার নিম্নবর্ণিত বিজ্ঞপ্তিসমূহ বাংলাদেশ-গেজেটে প্রকাশ করতঃ জেলা প্রশাসক, ময়মনসিংহ ও পরবর্তীতে অতিরিক্ত জেলা প্রশাসক (বীজিব), ময়মনসিংহকে ফরেষ্ট স্টেটেলমেন্ট অফিসার নিয়োগ করা হয়। যিনি উক্ত আইনের দ্বিতীয় অধ্যায় (Chapter II) এর বিধিনিয়মে বর্ণিত ভূমির উপর কাহারো কোন ন্যায়সঙ্গত দাবী দাওয়া প্রাক্টিক্যালি তদন্ত করিয়া দেবার এবং এই বিষয়ে স্থির সিদ্ধান্ত গ্রহণের ক্ষমতা রাখিবেন এবং যেহেতু বর্ণিত ফরেষ্ট স্টেটেলমেন্ট অফিসার উক্ত আইনের ৬ ধারায় বাংলাদেশ গেজেট নং ২০২২/এস এ ওয়াশমার্চ, ১৯৮৩ তারিখে প্রকৃতিসংরক্ষণের মাধ্যমে ও বাংলাদেশ গেজেট বিজ্ঞপ্তি নং ২০২২/এস এ জাঃ ১১-০৭-১৯৯২ ইং উল্লিখিত বনভূমি সম্পর্কে কাহারো কোন দাবী দাওয়া থাকিলে উহা উক্ত নোটিশ জারীর তারিখ হইতে ৬ মাসের মধ্যে প্রামাণিক দলিলপত্রসহ তাহার নিকট লিখিত বা মৌখিকভাবে উপস্থাপন করিবার আহ্বান জানিয়েছেন এবং যেহেতু বর্ণিত ঘোষণার প্রেক্ষিতে যেই সমস্ত ভূমির বিপরীতে কোন দাবী-দাওয়া উপস্থাপিত হয় নাই অথবা দাবী-দাওয়া উপস্থাপিত হইবার পর আইনসংগতভাবে নিষ্পত্তি হইয়াছে সেই সকল নিম্ন তফসিল বর্ণিত ভূমি গণপ্রজাতন্ত্রী বাংলাদেশের মহামান্য রাষ্ট্রপত্রিক বন আইন, ১৯২৭ (The Forest Act, 1927) (Act XVI of 1927) এর

(১৩৩৭১)

মূল্য : টাকা ২.০০

রেজিস্টার্ড নং ডি এ-১

বাংলাদেশ



গেজেট

অতিরিক্ত সংখ্যা

কর্তৃপক্ষ কর্তৃক প্রকাশিত

রবিবার, আগস্ট ১০, ২০১৪

গণপ্রজাতন্ত্রী বাংলাদেশ সরকার

পরিবেশ ও বন মন্ত্রণালয়

বন অধিশাখা-১

প্রজ্ঞাপন

তারিখ, ২২ জুলাই ২০১৪ খ্রিঃ

নং পর্বম/(বংশা-১)/০১/২০১৪/২৫৯—যেহেতু বন আইন, ১৯২৭ (The Forest Act, 1927) (Act XVI of 1927) এর ৪ (ক) (১) ধারায় নিম্ন তফসিলভুক্ত ভূমিতে সংরক্ষিত বনভূমি (Reserved Forest) হিসাবে ঘোষণা করার ইচ্ছা প্রকাশ করিয়া সরকার নিম্নবর্ণিত বিজ্ঞপ্তিসমূহ বাংলাদেশ গেজেটে প্রকাশ করতঃ ডেপুটি কমিশনার ময়মনসিংহ ও পরবর্তীতে অতিরিক্ত জেলা প্রশাসক (রাজশ), ময়মনসিংহকে ফরেস্ট সেটেলমেন্ট অফিসার নিয়োগ করা হয়। যিনি উক্ত আইনের দ্বিতীয় অধ্যায় (Chapter II) এর বিধানমতে বর্ণিত ভূমির উপর কাহারো কোন ন্যায়সংগত দাবী দাওয়া থাকিলে তাহার তদন্ত করিয়া দেখার এবং এ বিষয়ে স্থির সিদ্ধান্ত গ্রহণের ক্ষমতা রাখেন; এবং

যেহেতু বর্ণিত ফরেস্ট সেটেলমেন্ট অফিসার উক্ত আইনের ৬ ধারায় বাংলাদেশ গেজেটের ৬ষ্ঠ খণ্ডে ৩রা মার্চ, ১৯৮৩ তারিখে এবং ১৩ আগস্ট ১৯৯২ তারিখে প্রকাশিত নোটিশের মাধ্যমে উল্লিখিত বনভূমি সম্পর্কে কাহারো কোন দাবী দাওয়া থাকিলে উহা উক্ত নোটিশ জারীর তারিখ হইতে ৬ মাসের মধ্যে প্রামাণিক দলিলপত্রসহ তাহার নিকটলিখিত বা মৌখিক উপস্থাপন করার আহ্বান জানান; এবং

যেহেতু বর্ণিত ঘোষণার প্রেক্ষিতে যে সমস্ত ভূমির বিপরীতে কোন দাবী দাওয়া উপস্থাপিত হয় নাই অথবা দাবী দাওয়া উপস্থাপিত হওয়ার পর আইনসংগতভাবে নিষ্পত্তি হয়েছে সে সকল ভূমি বন আইন, ১৯২৭ (The Forest Act, 1927) (Act XVI of 1927) এর ২০-ধারার ক্ষমতাবলে এতদ্বারা বিজ্ঞপ্তি জারী হওয়ার তারিখ হইতে “সংরক্ষিত বনভূমি” (Reserved Forest) বলিয়া গণ্য হইবে মর্মে ঘোষণা করা হইল।

(১৬৭৬৫)

মূল্য : টাকা ৪.০০

১৬৭৬৬

বাংলাদেশ গেজেট, অতিরিক্ত, আগস্ট ১০, ২০১৪

বনভূমির বিস্তারিত বিবরণ :

জেলা	প্রধাননা	উপজেলা	মৌজা		সেটনম্বর	জমির পরিমাণ (একর)	৬-খারাম গেজেট বিজ্ঞপ্তি নং ও তারিখ
			জে এলা নং	নাম			
১	২	৩	৪	৫	৬	৭	৮
ময়মনসিংহ	রণডাওয়ারাল	ডালুকা	২৭৪	হবিরবাড়ী	১১০	৭০.০০	০৩-০৩-১৯৮৩ইং
					৮১৮	৬.২১	
				চাশাকান্দ	মোট-	৭৬.২১	
			২৮৮	ঝালপাড়া	২০৬	১৪.৭৮	
					মোট-	১৪.৭৮	
			৩৫	কাঠালী	১০৬	৩৫.৫০	
					২৫৩	৩.৯১	
					২৭৩	১৭.৪০	
					মোট-	৫৬.৮১	
			২৭৭	পাড়াগাঁও	১৯	১০.১৫	
					মোট-	১০.১৫	
			২৭৩	মেহেরাবাড়ী	১২৭	১৬.৬৫	গেজেট বিজ্ঞপ্তি নং ২০২২/এস-এ তারিখ ১৩-০৮-৯২
					মোট-	১৬.৬৫	
			১১	পালগাঁও	১১৫৫	৩.৬৭	
					১১৫৭	৪.৫২	
					মোট-	৮.১৯	
			২৭৭	পাড়াগাঁও	১০৭৩/১০৭৫	৪০.১১	
					১০৭০/১০৭১	১.৬০	
					মোট-	৪১.৭১	
			২৭২	বাশিল	১২৯	১৬.০০	
		মোট-	১৬.০০				
৩৪	ধানস্র	১১৪৬	১.৮৩				
		মোট-	১.৮৩				
		সর্বমোট-	২৪২.৩৩ একর				

২। এ প্রজ্ঞাপনটি জনস্বার্থে জারী করা হইল এবং অবিলম্বে কার্যকর হইবে।

রাষ্ট্রপতির আদেশক্রমে

মোঃ শাহীকুর-রহমান, পাটোয়ারী,
সচিব।

মোঃ নজরুল ইসলাম (উপসচিব), উপপরিচালক, বাংলাদেশ সরকারি মুদ্রণালয়, তেজগাঁও, ঢাকা কর্তৃক মুদ্রিত।

আবদুর রশিদ (উপসচিব), উপপরিচালক, বাংলাদেশ ফরম ও প্রকাশনা অফিস,
তেজগাঁও, ঢাকা কর্তৃক প্রকাশিত।

web site : www.bgpress.gov.bd

রেজিস্টার্ড নং ডি এ-১

বাংলাদেশ



গেজেট

অতিরিক্ত সংখ্যা

কর্তৃপক্ষ কর্তৃক প্রকাশিত

সোমবার, জানুয়ারি ১৪, ২০১৯

গণপ্রজাতন্ত্রী বাংলাদেশ সরকার

পরিবেশ ও বন মন্ত্রণালয়

বন অধিশাখা-১

প্রজ্ঞাপন

তারিখ : ০৫ এপ্রিল ২০১৫ খ্রিঃ

নং পবম (বঃ শা-১)০১/২০১৪/১৫৭—যেহেতু বন আইন ১৯২৭ (The Forest Act, 1927) (Act XVI of 1927) এর ৪(ক)(১) ধারায় নিম্ন তফসিলভুক্ত ভূমিতে সংরক্ষিত বনভূমি (Reserved Forest) হিসাবে ঘোষণা করার ইচ্ছা প্রকাশ করিয়া সরকার নিম্নবর্ণিত বিজ্ঞপ্তিসমূহ বাংলাদেশ গেজেটে প্রকাশ করতঃ জেলা প্রশাসক, ময়মনসিংহ ও পরবর্তীতে অতিরিক্ত জেলা প্রশাসক (রাজশ), ময়মনসিংহকে ফরেস্ট সেটেলমেন্ট অফিসার নিয়োগ করা হয়। যিনি উক্ত আইনের দ্বিতীয় অধ্যায় (Chapter II) এর বিধানমতে বর্ণিত ভূমির উপর কাহারো কোনো ন্যায়সংগত দাবীদাওয়া থাকিলে তাহার তদন্ত করিয়া দেখার এবং এই বিষয়ে স্থির সিদ্ধান্ত গ্রহণের ক্ষমতা রাখেন; এবং

যেহেতু বর্ণিত ফরেস্ট সেটেলমেন্ট অফিসার উক্ত আইনের ৬ ধারায় বাংলাদেশ গেজেটের ৬ষ্ঠ খণ্ডে ৩রা মার্চ, ১৯৮৩ তারিখে এবং ১৩ আগস্ট ১৯৯২ তারিখে প্রকাশিত নোটিশের মাধ্যমে উল্লিখিত বনভূমি সম্পর্কে কাহারো কোনো দাবী দাওয়া থাকিলে উহা উক্ত নোটিশ জারির তারিখ হইতে ৬ মাসের মধ্যে প্রামাণিক দলিলপত্রসহ তাহার নিকট লিখিত বা মৌখিক উপস্থাপন করার আহ্বান জানান; এবং

যেহেতু বর্ণিত ঘোষণার প্রেক্ষিতে যে সমস্ত ভূমির বিপরীতে কোনো দাবী দাওয়া উপস্থাপিত হয় নাই অথবা দাবীদাওয়া উপস্থাপিত হওয়ার পর আইনসংগতভাবে নিষ্পত্তি হইয়াছে সে সকল নিম্ন তফসিল বর্ণিত ভূমি বন আইন, ১৯২৭ (The Forest Act, 1927) (Act XVI of 1927) এর ২০ ধারার ক্ষমতা বলে এতদ্বারা বিজ্ঞপ্তি জারি হওয়ার তারিখ হইতে বন আইনের অধীন “সংরক্ষিত বনভূমি” (Reserved Forest) বলিয়া গণ্য হইবে মর্মে ঘোষণা করা হইল :

(২৪১)

মূল্য : টাকা ৪.০০

বনভূমির বিস্তারিত বিবরণ

জেলা	পরগণা	উপজেলা	মৌজা		সেটেলমেন্ট সংখ্যা নং	জমির পরিমাণ (একর)	উর্ধ্বস্বত্ব গেজেট বিজ্ঞপ্তি নং ও তারিখ
			জে এল নং	নাম			
১	২	৩	৪	৫	৬	৭	৮
ময়মনসিংহ	রণডাওয়াল	ভালুকা	২৮৬	চামিয়াদি	৩৬১	১২৭.১৭	০৩-০৩-১৯৮৩ ইং
					৩২২	১০০.০০	
					মোট	২২৭.১৭	
			২৮৮	ঝালপাজা	২২১	৪৪.৮২	
					২৪০	২.৭২	
					মোট	৪৭.৫৪	
			৩৪	ধামস্তর	৫৯৩	১.৯০	গেজেট বিজ্ঞপ্তি নং ২০২২/এস এ ডাং ১৩-০৮-৯২ ইং
					৫৯৪	২.৪০	
					৫৮৬	২.২০	
					৬৮৯	০.৮০	
					৮২৯	০.১০	
					মোট	৭.৪০	
			২৮৯	মনোহরপুর	১৭৩	২.০৭	
					৩৫৪	০.৮৬	
					মোট	২.৯৩	
			১২	মল্লিকবাড়ী	৪৮৪	২৪.৬৪	
					মোট	২৪.৬৪	
			২৭৮	কাদিগড়	১৭৩	২৪৪.৯৯	
					মোট	২৪৪.৯৯	
					সর্বমোট	৫৫৪.৬৭ একর	

২। এই প্রজ্ঞাপনটি জনস্বার্থে জারি করা হইল এবং ইহা অবিলম্বে কার্যকর হইবে।

রাষ্ট্রপতির আদেশক্রমে

ড. কামাল উদ্দিন আহমেদ
ভারপ্রাপ্ত সচিব।

মোঃ তারিকুল ইসলাম খান, উপপরিচালক, বাংলাদেশ সরকারী মুদ্রালায়, তেজগাঁও, ঢাকা কর্তৃক মুদ্রিত।

মোঃ আব্দুল মালেক, উপপরিচালক, বাংলাদেশ ফরম ও প্রকাশনা অফিস, তেজগাঁও,

ঢাকা কর্তৃক প্রকাশিত। website : www.bgpress.gov.bd

রেজিস্টার্ড নং: ডি এ-১

বাংলাদেশ



গেজেট

অতিরিক্ত সংখ্যা
কর্তৃপক্ষ কর্তৃক প্রকাশিত

বৃহস্পতিবার, আগস্ট ২৩, ২০১২

গণপ্রজাতন্ত্রী বাংলাদেশ সরকার

পরিবেশ ও বন মন্ত্রণালয়

বন অধিশাখা-১

প্রজ্ঞাপন

তারিখ, ২ আগস্ট ২০১২

নং পবম/(বন শাখা-১)১৪/২০১১(অংশ-১)/৪২০—যেহেতু বন আইন ১৯২৭ (Act XVI of 1927) এর ৪ (ক)(১) ধারায় নিম্ন তফসিলডুক্ত ভূমি সংরক্ষিত বনভূমি (Reserved Forest) হিসাবে ঘোষণা করার ইচ্ছা প্রকাশ করিয়া সরকার নিম্নবর্ণিত বিজ্ঞপ্তিসমূহ বাংলাদেশ গেজেটে প্রকাশ করতঃ অতিরিক্ত জেলা প্রশাসক (রাজস্ব), ময়মনসিংহকে ফরেস্ট সেটেলমেন্ট অফিসার নিয়োগ করা হয় যিনি উক্ত আইনের দ্বিতীয় অধ্যায় (Chapter-II) এর বিধানমতে বর্ণিত ভূমির উপর কাহারো কোন ন্যায়সংগত দাবী-দাওয়া থাকিলে তাহার তদন্ত করিয়া দেখিবার এবং এই বিষয়ে স্থির সিদ্ধান্ত গ্রহণের ক্ষমতা রাখিবেন; এবং

যেহেতু বর্ণিত ফরেস্ট সেটেলমেন্ট অফিসার উক্ত আইনের ৬ ধারায় বাংলাদেশ গেজেটে প্রকাশিত নোটিশের মাধ্যমে উল্লিখিত বনভূমি সম্পর্কে কাহারো কোন দাবী-দাওয়া থাকিলে উহা উক্ত নোটিশ জারীর তারিখ হইতে ৬ মাসের মধ্যে প্রামাণিক দলিলপত্রসহ তাহার নিকট লিখিত বা মৌখিক উপস্থাপন করিবার আহ্বান জানান; এবং

যেহেতু বর্ণিত ঘোষণার প্রেক্ষিতে যে সমস্ত ভূমির বিপরীতে কোন দাবী-দাওয়া উপস্থাপিত হয় নাই অথবা দাবী দাওয়া উপস্থাপিত হওয়ার পর আইনসংগতভাবে নিষ্পত্তি হইয়াছে;

(১৩২৭১৭)

মূল্যঃ টাকা ৮.০০

১৩২৭১৮

বাংলাদেশ গেজেট, অতিরিক্ত, আগস্ট ২৩, ২০১২

সেহেতু নিম্ন তফসিল বর্ণিত ভূমি-বন আইন, ১৯২৭-এর ২০ ধারার ক্ষমতাবলে এতদ্বারা এই বিজ্ঞপ্তি জারী হইবার তারিখ হইতে বন আইন, ১৯২৭-এর অধীন "সংরক্ষিত বনভূমি" (Reserved Forest) বলিয়া গণ্য হইবে মর্মে ঘোষণা করা হইল :

জেলা	পরগণা	উপজেলা	মৌজা		সেটেলমেন্ট দাগ নং	জমির পরিমাণ (একর)	৬ ধারায় গেজেট বিজ্ঞপ্তি নং ও তারিখ
			জেএল নং	নাম			
১	২	৩	৪	৫	৬	৭	৮
ময়মনসিংহ	রণডাওয়াল	ভালুকা	২৯৩	আলারগাড়া	২৫৩	০.৭৯	বাংলাদেশ গেজেট বিজ্ঞপ্তি নং ২০২২/এস, এ., তারিখ, ৭-১১-১৯৯২
					২৮৪/২	০.২০	
					২৫৫	১০.৮৬	
					২৭৪/১	৩.৬০	
					২৭৪/৩	৮.১১	
					২৭৪/১০	৮.০৭	
					২৭৭/৪	৪.৩০	
					২৭৭/৮	৯.৩৯	
					২৮০/১০	১৬.৬৫	
					২৮৫/১	১০.৬৮	
					২৮৮/৬	২.৫৬	
					২৮৮/৯	৭.০০	
					২৮৮/১১	৮.২২	
					২৯২/১	৩.৪৪	
					২৯২/৭	৩.১০	
					২৯২/১২	৪.৪৪	
					২৯২/১৯	১.০৩	
					২৯২/২৯	৪.৫০	
					২৯২/৩৩	০.৮০	
					২৯২/৩৪	০.৪০	
					৩০৯/১৬	২.৫০	
					৩০৯/২৪	২.৫০	

১	২	৩	৪	৫	৬	৭	৮
ময়মনসিংহ	রণভাওয়াল	ভলুকা	২৯৩	আঙ্গারগাড়া	৩০৯/২৭	১.৮০	বাংলাদেশ গেজেট বিজ্ঞপ্তি নং ২০২২/এস, এ, তারিখ, ৭-১১-১৯৯২
					৩৯২/৫	৩.৯১	
					৩৬৭/২৩	২.২৬	
					৩৬৭/২৭	০.৫৬	
					৩৬৭/৫৫	০.৬০	
					৩৬৭/৩০	০.২০	
					৩৬৭/৩১	০.২০	
					৩৬৭/৫৪	০.৩০	
					৩৭৫/১৬	০.৭৫	
					৩৭৫/১৭	০.২০	
					১	১৪.৯৪	
					২৭	১.২৯	
					১৩২	৫৩.২৬	
					মোট =	১৯৩.৪১	
			৯	সোনাখালী	১/১	১.৪৪	
					১/২	২.৬২	
					৬৯/২	৩.৫৫	
					১১/৫	১.১৭	
					৭২/১	০.২৬	
					৭১/১	১.১৭	
					৫৮/১	০.২০	
					৪৩	০.৩২	
					৫৬/২০৯	০.১৫	
					১৮১	৩.৪৪	
					২৫/১	০.২৮	
					৪০	১.০০	
					৫৮/১৯৯	০.৩১	
					৭৬/১	২.৫৭	
					৮৬/৩	০.৯৪	
					মোট =	১৯.৪২	

১৩২৭২০

বাংলাদেশ গেজেট, অতিরিক্ত, আগস্ট ২৩, ২০১২

১	২	৩	৪	৫	৬	৭	৮
ময়মনসিংহ	রণডাওয়াল	ভালুকা	২৮৩	হোসেনপুর	১১৯/৩৯৬	০.৪০	বাংলাদেশ গেজেট বিজ্ঞপ্তি নং ২০২২/এস,এ তারিখ, ০৭-১১-১৯৯২
					১৯২/৪০০	০.১৮	
					মোট =	০.৯৬	
			২৭৭	পাড়াগাঁও	৫৭১	১৫.০০	
					মোট =	১৫.০০	
সর্বমোট=						২২৭.৮৩ একর	

৩। এই প্রজ্ঞাপনটি জনস্বার্থে জারী করা হইল এবং ইহা অবিলম্বে কার্যকর হইবে।

মেহবাহ উল আলম
সচিব।

মোঃ আব্দুর বারিক (উপ-সচিব), উপ-পরিচালক, বাংলাদেশ সরকারি মুদ্রণালয়, ঢাকা কর্তৃক মুদ্রিত।
আবদুর রশিদ (উপ-সচিব), উপ-পরিচালক, বাংলাদেশ ফরম ও প্রকাশনা অফিস,
তেজগাঁও, ঢাকা কর্তৃক প্রকাশিত। www.bgpress.gov.bd

রেজিস্টার্ড নং ডি এ-১

বাংলাদেশ



গেজেট

অতিরিক্ত সংখ্যা
কর্তৃপক্ষ কর্তৃক প্রকাশিত

সোমবার, জানুয়ারি ১৪, ২০১৯

গণপ্রজাতন্ত্রী বাংলাদেশ সরকার
পরিবেশ ও বন মন্ত্রণালয়
বন অধিশাখা-১
প্রজ্ঞাপন

তারিখ : ১৫ জুন ২০১৫

নং পবম (ব: শা-১)০১/২০১৪/২৪৪—যেহেতু, বন আইন, ১৯২৭ (The Forest Act, 1927) (Act XVI of 1927) এর ৪ (ক) (১) ধারায় নিম্ন তফসিলভুক্ত ভূমিতে সংরক্ষিত বনভূমি (Reserved Forest) হিসাবে ঘোষণা করার ইচ্ছা প্রকাশ করে সরকার নিম্নবর্ণিত বিজ্ঞপ্তিসমূহ বাংলাদেশ গেজেটে প্রকাশপূর্বক জেলা প্রশাসক, ময়মনসিংহ ও পরবর্তীতে অতিরিক্ত জেলা প্রশাসক (রাজশ), ময়মনসিংহকে ফরেস্ট সেটেলমেন্ট অফিসার নিয়োগ করা হয়। তিনি উক্ত আইনের দ্বিতীয় অধ্যায় (Chapter 11) এর বিধানমতে বর্ণিত ভূমির উপর কারো কোন ন্যায়সংগত দাবী-দাওয়া থাকলে তার তদন্ত করে দেখার এবং এই বিষয়ে স্থির সিদ্ধান্ত গ্রহণের ক্ষমতা রাখেন; এবং

যেহেতু, বর্ণিত ফরেস্ট সেটেলমেন্ট অফিসার উক্ত আইনের ৬ ধারায় বাংলাদেশ গেজেটের ৬ষ্ঠ খণ্ডে ৩রা মার্চ, ১৯৮৩ তারিখে এবং ১৩ আগস্ট ১৯৯২ তারিখে প্রকাশিত নোটিশের মাধ্যমে উল্লিখিত বনভূমি সম্পর্কে কারো কোন দাবী-দাওয়া থাকলে তা উক্ত নোটিশ জারির তারিখ হতে ৬ মাসের মধ্যে প্রামাণিক দলিলপত্রসহ তাঁর নিকট লিখিত বা মৌখিকভাবে উপস্থাপন করার আহ্বান জানান; এবং

যেহেতু, বর্ণিত ঘোষণার পরিপ্রেক্ষিতে যে সমস্ত ভূমির বিপরীতে কোন দাবী-দাওয়া উপস্থাপিত হয়নি অথবা দাবী-দাওয়া উপস্থাপিত হওয়ার পর আইনসংগতভাবে নিষ্পত্তি হয়েছে সে সকল নিম্ন তফসিলে বর্ণিত ঐ সমস্ত ভূমি বন আইন, ১৯২৭ (The Forest Act, 1927) (Act XVI of 1927) এর ২০ ধারার ক্ষমতাবলে এতদ্বারা বিজ্ঞপ্তি জারি হওয়ার তারিখ হতে বন আইনের অধীন “সংরক্ষিত বনভূমি” (Reserved Forest) বলে গণ্য হবে মর্মে ঘোষণা করা হল :

(২৪৫)

মূল্য : টাকা ৪.০০

বনভূমির বিস্তারিত বিবরণ

জেলা	পরগনা	উপজেলা	মৌজা		সেটেলমেন্ট দাগ নম্বর	জমির পরিমাণ (একর)	৬ ধারায় গেজেট বিজ্ঞপ্তি নম্বর ও তারিখ
			জে, এল নম্বর	নাম			
১	২	৩	৪	৫	৬	৭	৮
ময়মনসিংহ	রণভাওয়াল	ভালুকা	২৮৪	আঙ্গারপাড়া	৫২	২২.৬৩	০৩-০৩-১৯৮৩
					৫২/১	০.৫৬	
					২৬৫/১	১.৬৮	
					২৬৫/৩	২.০৩	
					২৬৫/৭	৩.৮৩	
					২৬৫/৯	১.৭৪	
					২৬৫/১১	২.৭৮	
					২৬৫/৩৭	০.৬৮	
					২৬৫/৩৯	০.৮৬	
					২৬৫/৪২	০.৪০	
					২৬৫/৪৪	১.০০	
					মোট=	৩৮.১৯	
			৬	নারাদী	৭৯	১৯.২১	
					৯৬	১.১২	
					৯৮	২.১৯	
					মোট=	২২.৫২	
			২৭৭	পাড়াগাঁও	২৮৯	২০.০০	গেজেট বিজ্ঞপ্তি নম্বর ২০২২/ এস, এ, তারিখ ১৩-০৮-১৯৯২
					মোট=	২০.০০	
			১৩	ভয়াবহ	১৬৮	৩.৬৪	
					মোট=	৩.৬৪	
			২৭৬	কাশরগড়	৪৮	৬০.০০	
					মোট=	৬০.০০	
			২৭৩	মেহেরাবাড়ী	১১২	১৫.০০	
					মোট=	১৫.০০	
			৩৪	ধামস্তর	১০৩৬	১.২০	
					১২৪৩	৪.৭০	
					মোট=	৫.৯০	

১	২	৩	৪	৫	৬	৭	৮
ময়মনসিংহ	রণভাওয়াল	ভালুকা	২৯০	জাকাতিয়া	৪	৬৭.৩৪	গেজেট বিজ্ঞপ্তি নম্বর ২০২২/ এস, এ, তারিখ ১৩-০৮-১৯৯২
					৫৬৭	৭.৯৬	
					৬০০	৬৯.৬১	
					মোট=	১৪৪.৯১	
			২৭২	বাঁশিল	১১১	১৫.৬০	
					৭০	২৯.৯১	
					৯৮	৩১.২৮	
					মোট=	৭৬.৭৯	
					সর্বমোট=	৩৮৬.৯৫ একর	

০২। এই প্রজ্ঞাপনটি জনস্বার্থে জারি করা হল এবং তা অবিলম্বে কার্যকর হবে।

রাষ্ট্রপতির আদেশক্রমে

ড. কামাল উদ্দিন আহমেদ
ভারপ্রাপ্ত সচিব।



বাংলাদেশ



গেজেট

অতিরিক্ত সংখ্যা
কর্তৃপক্ষ কর্তৃক প্রকাশিত

সোমবার, জানুয়ারি ১৪, ২০১৯

গণপ্রজাতন্ত্রী বাংলাদেশ সরকার
পরিবেশ, বন ও জলবায়ু পরিবর্তন মন্ত্রণালয়
বন অধিশাখা-১

প্রজ্ঞাপন

তারিখ : ০৮ জুলাই ২০১৮

নং ২২.০০.০০০০.০৬৬.৫৭.০০১.১৪-২০৭—যেহেতু, বন আইন ১৯২৭ (The Forest Act, 1927) (Act XVI of 1927) এর ৪ (১) (ক) ধারায় নিম্ন তফসিলভুক্ত ভূমি সংরক্ষিত বন (Reserved Forest) হিসাবে ঘোষণা করার ইচ্ছা প্রকাশ করিয়া সরকার নিম্ন বর্ণিত বিজ্ঞপ্তিসমূহ বাংলাদেশ গেজেটে প্রকাশ করতঃ ডেপুটি কমিশনার ময়মনসিংহ ও পরবর্তীতে অতিরিক্ত জেলা প্রশাসক (রাজব), ময়মনসিংহকে ফরেস্ট সেটেলমেন্ট অফিসার নিয়োগ করা হয়। যিনি উক্ত আইনের দ্বিতীয় অধ্যায় (Chapter 11) এর বিধানমতে বর্ণিত ভূমির উপর কাহারো কোন ন্যায়সংগত দাবীদাওয়া থাকিলে তাহার তদন্ত করিয়া দেখার এবং এ বিষয়ে স্থির সিদ্ধান্ত গ্রহণের ক্ষমতা রাখেন; এবং

যেহেতু, বর্ণিত ফরেস্ট সেটেলমেন্ট অফিসার উক্ত আইনের ৬ ধারায় বাংলাদেশ গেজেটের ৬ষ্ঠ খণ্ডে ৩ মার্চ, ১৯৮৩ তারিখে প্রকাশিত নোটিশের মাধ্যমে উল্লিখিত বনভূমি সম্পর্কে কাহারো কোনো দাবী দাওয়া থাকিলে উহা উক্ত নোটিশ জারির তারিখ হইতে ৬ মাসের মধ্যে প্রামাণিক দলিলপত্র-সহ তাহার নিকট লিখিত বা মৌখিক উপস্থাপন করার আহবান জানান; এবং

যেহেতু, বর্ণিত ঘোষণার পরিশ্রেক্ষিতে উক্ত ভূমির বিপরীতে কোনো দাবী দাওয়া উপস্থাপিত হয় নাই অথবা দাবী দাওয়া উপস্থাপিত হওয়ার পর আইনসংগতভাবে নিষ্পত্তি হইয়াছে সে সকল নিম্ন তফসিলে বর্ণিত বন ভূমি বন আইন, ১৯২৭ (The Forest Act, 1927) (Act XVI of 1927) এর ২০ ধারার ক্ষমতাবলে এতদ্বারা বিজ্ঞপ্তি জারির তারিখ হইতে “সংরক্ষিত বন” (Reserved Forest) বলে গণ্য হইবে মর্মে ঘোষণা করা হইল :

(২৪৩)

মূল্য : টাকা ৪.০০

বনভূমি তফসিল :

জেলা	পরগনা	উপজেলা	মোজাং		সেটেলমেন্ট দাগ নং	জমির পরিমাণ (একর)	৬ ধারায় গেজেট বিজ্ঞপ্তি নং ও তারিখ
			জে. এল. নং	নাম			
১	২	৩	৪	৫	৬	৭	৮
ময়মনসিংহ	রণভাওয়াল	ভালুকা	২৭৭	পাড়াগাঁও	৪৮৩	৬.৯০	বাংলাদেশ গেজেটের ৬ষ্ঠ খণ্ডে ৩রা মার্চ ১৯৮৩ তারিখে প্রকাশিত

০২। জনস্বার্থে জারিকৃত এই প্রজ্ঞাপনটি অবিলম্বে কার্যকর হইবে।

রাষ্ট্রপতির আদেশক্রমে

আবদুল্লাহ আল মোহসীন চৌধুরী
ভারপ্রাপ্ত সচিব।

মোঃ তারিকুল ইসলাম খান, উপপরিচালক, বাংলাদেশ সরকারী মুদ্রণালয়, তেজগাঁও, ঢাকা কর্তৃক মুদ্রিত।

মোঃ আব্দুল মালেক, উপপরিচালক, বাংলাদেশ ফরম ও প্রকাশনা অফিস, তেজগাঁও,
ঢাকা কর্তৃক প্রকাশিত। website: www.bgpress.gov.bd

বাংলাদেশ



গেজেট

অতিরিক্ত সংখ্যা

কর্তৃপক্ষ কর্তৃক প্রকাশিত

শনিবার, অক্টোবর ২৬, ২০১৩

গণপ্রজাতন্ত্রী বাংলাদেশ সরকার

পরিবেশ ও বন মন্ত্রণালয়

বন অধিদপ্তর-১

প্রজ্ঞাপন

তারিখ, ৮ অক্টোবর ২০১৩

নং পবম/(বঃ শা-১)১৪/২০১১(১)/৩৭৮—যেহেতু, বন আইন, ১৯২৭ (The Forest Act, 1927) (Act XVI of 1927) এর ৪ (ক) (১) ধারায় নিম্ন তফসিলভুক্ত ভূমি সংরক্ষিত বনভূমি (Reserved Forest) হিসাবে ঘোষণা করার ইচ্ছা প্রকাশ করিয়া নিম্নবর্ণিত বিজ্ঞপ্তিসমূহ বাংলাদেশ গেজেটে প্রকাশকরত: জেলা প্রশাসক, ময়মনসিংহ ও পরবর্তীতে অতিরিক্ত জেলা প্রশাসক (রাজস্ব), ময়মনসিংহকে ফরেস্ট সেটেলমেন্ট অফিসার নিয়োগ করা হয় এবং যিনি উক্ত আইনের দ্বিতীয় অধ্যায় (Chapter 11) এর বিধানমতে বর্ণিত ভূমির উপর কাহারো কোন ন্যায়সংগত দাবী-দাওয়া থাকিলে তাহার তদন্ত করিয়া দেখার এবং এ বিষয়ে স্থির সিদ্ধান্ত গ্রহণের ক্ষমতা রাখেন; এবং

যেহেতু, বর্ণিত ফরেস্ট সেটেলমেন্ট অফিসার উক্ত আইনের ৬ ধারায় বাংলাদেশ গেজেটের ৬ষ্ঠ খণ্ডে ৩রা মার্চ, ১৯৮৩ তারিখে প্রকাশিত নোটিশের মাধ্যমে ও বাংলাদেশ গেজেট বিজ্ঞপ্তি নং ২০২২/এস এ তাং ১১-০৭-১৯৯২ইং এর মাধ্যমে নিম্নবর্ণিত বনভূমি সম্পর্কে কাহারো কোন দাবী দাওয়া থাকিলে উহা উক্ত নোটিশ-জারীর তারিখ হইতে ৬ মাসের মধ্যে প্রামাণিক দলিলপত্রসহ তাহার নিকট লিখিত বা মৌখিক উপস্থাপন করার আহ্বান জানান; এবং

যেহেতু, বর্ণিত ঘোষণার প্রেক্ষিতে যে সমস্ত ভূমির বিপরীতে কোন দাবী দাওয়া উত্থাপিত হয় নাই, অথবা দাবী-দাওয়া উত্থাপিত হওয়ার পর আইনসংগতভাবে নিষ্পত্তি হইয়াছে; সেহেতু নিম্ন তফসিল বর্ণিত ভূমি-বন-আইন, ১৯২৭ (The Forest Act, 1927)(Act XVI of 1927) এর ২০

(১৯০৯৭)

মূল্য ৪ টাকা ৪.০০

ধারার ক্ষমতাবলে এতদ্বারা বিজ্ঞপ্তি জারী হওয়ার তারিখ হইতে বন আইন, ১৯২৭ এর অধীন "সংরক্ষিত বনভূমি" (Reserved Forest) বলিয়া গণ্য হইবে মর্মে ঘোষণা করা হইল :

বনভূমির বিস্তারিত বিবরণঃ

জেলা	উপজেলা	মোজা		এস. এ. সি. নং	জমির পরিমাণ (একর)	৬ ধারায় গেজেট বিজ্ঞপ্তি নং ও তারিখ
		জে.এল.নং	নাম			
১	২	৩	৪	৫	৬	৭
ময়মনসিংহ	ডালুকা	২৭৪	হবিরবাড়ী	৩২৩	১০.৫৯	০৩-০৩-১৯৮৩ ইং তারিখে প্রকাশিত
				মোট-	১০.৫৯	
		২৭৩	মেহেরাবাড়ী	১৬০	৬.৬২	গেজেট বিজ্ঞপ্তি নং-২০২২/ এস.এ.সি.নং-১২০৭-৯২
				মোট-	৬.৬২	
		২৮৮	আবদুল্লাহপুর	৫৩৫	৩.৫৩	
				মোট-	৩.৫৩	
		২৭৭	পাড়াগাঁও	৫৩৮	৩.০৯	
				৪৯৮	০.৭৭	
		২৭৭	পাড়াগাঁও	মোট-	১২.০৫	
				২৮৯	২০.০০	
		২৭৭	পাড়াগাঁও	৩২০	৫.৪০	
				৩৩০	৮.১০	
		২৭৭	পাড়াগাঁও	৯৫৪	১০.০০	
				২৭২	১৫.০০	
		২৭৭	পাড়াগাঁও	৩১৭	৩০.০০	
				১৩৩	২৫.৩০	
		২৭৭	পাড়াগাঁও	মোট-	১১৩.৫০	
				১১	১.০৫	
		২৭৭	পাড়াগাঁও	১৩৭	৪.৩০	
				১৫৭	১.৫০	
		২৭৭	পাড়াগাঁও	১৬৪	৩০.২০	
				১৬৫	৩০.৮০	
		২৭৭	পাড়াগাঁও	১৬৩	০.৬০	
১৬৪	৩.০৪					
২৭৭	পাড়াগাঁও	১২৮৩	৬৯.১০			
		৯২৯	০.৬৩			
২৭৭	পাড়াগাঁও	মোট-	৯০.২২			
		সর্বমোট-	২৩২.৯৮			

২। এই প্রজ্ঞাপনটি জনস্বার্থে জারী করা হইল এবং তাহা অবিলম্বে কার্যকর হইবে।

১৩ অক্টোবর ২০১৩

রাষ্ট্রপতির আদেশক্রমে

মৌঃ শফিকুর রহমান পাটোয়ারী

মোঃ নজরুল ইসলাম (উপসচিব), উপপরিচালক, বাংলাদেশ সরকারি মুদ্রণালয়, তেজগাঁও, ঢাকা কর্তৃক মুদ্রিত।
আবদুর রশিদ (উপসচিব), উপপরিচালক, বাংলাদেশ ফরম ও প্রকাশনা অফিস,
তেজগাঁও, ঢাকা কর্তৃক প্রকাশিত। Website: www.bgpress.gov.bd

রেজিস্টার্ড নং ডি এ-১

বাংলাদেশ



গেজেট

অতিরিক্ত সংখ্যা
কর্তৃপক্ষ কর্তৃক প্রকাশিত

বুধবার, ফেব্রুয়ারি ৮, ২০১২

গণপ্রজাতন্ত্রী বাংলাদেশ সরকার
পরিবেশ ও বন মন্ত্রণালয়
বন অধিশাখা-১
সংশোধিত প্রজ্ঞাপন

তারিখ, ২০ মাঘ ১৪১৮/২ ফেব্রুয়ারি ২০১২

নং পবম/(বঃ শাঃ-১)১৪/২০১১/৬৬—যেহেতু বন আইন ১৯২৭ (The Forest Act, 1927) (Act XVI of 1927) এর ৪ (ক)(১) ধারায় নিম্ন তফসিলভুক্ত ভূমি সংরক্ষিত বনভূমি (Reserved Forest) হিসাবে ঘোষণা করিবার ইচ্ছা প্রকাশ করিয়া সরকার কর্তৃক নিম্নবর্ণিত বিজ্ঞপ্তিসমূহ বাংলাদেশ গেজেটে প্রকাশ করতঃ জেলা প্রশাসক, ময়মনসিংহ ও পরবর্তীতে অতিরিক্ত জেলা প্রশাসক (রাজশ্ব), ময়মনসিংহকে ফরেস্ট সেটেলমেন্ট অফিসার নিয়োগ করা হয় যিনি উক্ত আইনের দ্বিতীয় অধ্যায় (Chapter-II) এর বিধানমতে বর্ণিত ভূমির উপর কাহারো কোন ন্যায়সংগত দাবী-দাওয়া থাকিলে তাহার তদন্ত করিয়া দেখিবার এবং এই বিষয়ে স্থির সিদ্ধান্ত গ্রহণের ক্ষমতা রাখিবেন এবং যেহেতু বর্ণিত ফরেস্ট সেটেলমেন্ট অফিসার উক্ত আইনের ৬ ধারায় বাংলাদেশ গেজেটের ৬ষ্ঠ খণ্ডে ৩রা মার্চ, ১৯৮৩ তারিখে এবং ১৩ আগস্ট ১৯৯২ তারিখে প্রকাশিত নোটিশের মাধ্যমে উল্লিখিত বনভূমি সম্পর্কে কাহারো কোন দাবী-দাওয়া থাকিলে উহা উক্ত নোটিশ জারীর তারিখ হইতে ৬ মাসের মধ্যে প্রামাণিক দলিলপত্রসহ তাহার নিকট লিখিত বা মৌখিক উপস্থাপন করিবার আহ্বান জানান এবং যেহেতু বর্ণিত ঘোষণার প্রেক্ষিতে যে সমস্ত ভূমির বিপরীতে কোন দাবী-দাওয়া উপস্থাপিত হয় নাই অথবা দাবী দাওয়া উপস্থাপিত হওয়ার পর আইনসংগতভাবে নিষ্পত্তি হইয়াছে সেই সকল নিম্ন

(৭৪৫)

মূল্যঃ টাকা ৬.০০

তফসিল বর্ণিত ভূমি বন আইন, ১৯২৭ (The Forest Act, 1927) (Act XVI of 1927) এর ২০ ধারার ক্ষমতাবলে এতদ্বারা এই বিজ্ঞপ্তি জারী হইবার তারিখ হইতে বন আইন, ১৯২৭ এর অধীন “সংরক্ষিত বনভূমি” (Reserved Forest) বলিয়া গণ্য হইবে মর্মে ঘোষণা করা হইল :

জেলা	পরগনা	উপজেলা	মৌজা		সেটেলমেন্ট দাগ নং	জমির পরিমাণ (একর)	৬ ধারায় গেজেট বিজ্ঞপ্তি নং ও তারিখ	
			জেএল নং	নাম				
১	২	৩	৪	৫	৬	৭	৮	
ময়মনসিংহ	রণভাওয়াল	ভালুকা	৩৪	ধামস্তর	২০০	১.৩০	গেজেট বিজ্ঞপ্তি নং ২০২২/এস, এ, তারিখ ১-৭-১৯৯২	
						২২০		৫.০০
						২৮৩		১.৬০
						৪২৯		৩১.৪০
						৪৮০		৫.২০
						৪৮৭		৪.৮৯
						৪৯৪		১৭.৮৪
						৪৯৯		৪.২০
						৫১১		১৫.৩৬
						৫৭২		৫.৫০
						১১৮০		১৮.০০
						১২৫০		১৩.২৩
						১৩০০		৮.৯৫
	৪৯০	৩.৬২						
		মোট=			১৩৬.০৯			
ময়মনসিংহ	রণভাওয়াল	ভালুকা	৩৫	কাঠালী	১০০	৬.২২		
						২৪২		৩০.৯৬
						মোট=		৩৭.১৮
ময়মনসিংহ	রণভাওয়াল	ভালুকা	১১	পালগাঁও	১০৪৪	১.০০		
						১০৪৫		০.২০
						১০৫২		১.৩৩
						১০৮৩		১.১০
						১১০৯		৪.১৭
						১১৩৩		২.১৭
				১২০০	৯.২০			

১	২	৩	৪	৫	৬	৭	৮
ময়মনসিংহ	রণভাওয়াল	ভালুকা	১১	পালগাঁও	১২২৬	১৯.৮৯	গেজেট বিজ্ঞপ্তি নং ২০২২/ এস.এ. তাং ১১-৭-১৯৯২ পবম/বন/শা ২/০২/জাতীয় উদ্যান/১০/২০১০/৫১২, তারিখ ২৪-১০-২০১০ইং মূলে ১৫০.০০ একর বনভূমিতে কাদিগড় জাতীয় উদ্যান হিসেবে ঘোষণা করা হইয়াছে।
					১২২৮	৭.৩৪	
					১২৩৩	১৫৭.১০	
					১২৩৭	৮.৮৭	
					১২৪২	১০.১১	
					১২৫৫	৩৯.৫০	
					১০৮৫	০.৩২	
					মোট =	২৬২.৩০	বাংলাদেশ গেজেট ডপ্ট খণ্ডে তাং ০৩/৩/১৯৮৩
ময়মনসিংহ	রণভাওয়াল	ভালুকা	২৭৮	কাদিগড়	১৭	১৫৪.৫৩	গেজেট বিজ্ঞপ্তি নং ২০২২/এস, এ, তাং ১১-০৭-১৯৯২ পবম/বন/শা-২/০২/ জাতীয় উদ্যান/ ১০/২০১০/৫১২ তাং ২৪-১০-২০১০ ইং মূলে ৭০০.০০ একর বনভূমিতে কাদিগড় জাতীয় উদ্যান হিসাবে ঘোষণা করা হইয়াছে।
					৩৩১	৩.৫৭	
					৩৮৩	১৭৮.১৬	
					৪৩৪	১৮.৮৭	
					৪৪০	১০৮.৯৫	
					৪৭৬	২২.৩৫	
					৪৯১	১২.৪৯	
					৬৩০	১২.৫৯	
					৭৩১	৭৫.৫১	
					মোট =	৫৮৭.০২	
ময়মনসিংহ	রণভাওয়াল	ভালুকা	২৮৯	মনোহরপুর	৩	৯.৮৪	গেজেট বিজ্ঞপ্তি নং ২০২২/এস, এ তাং ১১-০৭-১৯৯২
					৫	৫.১১	
					৮	১০.৯৭	
					১৭	৩৯.৯২	
					২২	৩৯.৬১	
					৬৪	১৬.২৭	
					৯৫	১৯.৫৫	
					১৬৭	২৮.০০	
					১৮৭	১৭.০৫	
					১৫৪	২৫.৭৬	
					৩৫৫	৬.৩৫	
					৩৫৭	৬.২২	
					৪০৪	৩৯.২৩	
					মোট =	২৬৩.৮৮	

১	২	৩	৪	৫	৬	৭	৮
ময়মনসিংহ	রণভাওয়াল	ভালুকা	০১	ধুলিকুড়ি	৩৬৭	৫.৯৯	বাংলাদেশ গেজেট ৬ষ্ঠ খণ্ডে তাং ০৩-৩-১৯৮৩
					৩৯৫	৫.১৪	
					৪০৩	৯.৬৩	
					৪১১	০.৩৪	
					৪৪১	১.৯৪	
					মোট =	২৩.০৪	
ময়মনসিংহ	পুকুরিয়া	মুন্সিগাছা	১৯০	কমলাপুর	২৩	১.০৪	বাংলাদেশ গেজেট ৬ষ্ঠ খণ্ডে তাং ০৩-৩-১৯৮৩
					মোট =	১.০৪	
ময়মনসিংহ	পুকুরিয়া	মুন্সিগাছা	১৮৮	মহেশপুর	৪৪৮	৬৭.১০	
					৪৬১/৪৯৪	০.৪২	
					৪৬৬/৪৮২	২.৬৯	
					৪৮০/৪৮৯	৫.২৪	
					মোট =	৭৫.৪৫	
ময়মনসিংহ	পুকুরিয়া	মুন্সিগাছা	১৯১	বালিয়াপাড়া	৮	৬.০৬	
					৯	১.৭০	
					১০	১২৫.৪০	
					১১	০.২৪	
					১৫	০.৩১	
					১৭	০.৫০	
					১৯	১.৪৫	
					২০	১.৯৫	
					২২	০.৭৭	
					৭৩	৫.৫৭	
					৮৯	০.১৩	
					মোট =	১৪৪.০৮	বাংলাদেশ গেজেট ৬ষ্ঠ খণ্ডে তাং ০৩-৩-১৯৮৩
ময়মনসিংহ	পুকুরিয়া	মুন্সিগাছা	২৫৯	মালাজানী	৬	১.৭১	
					১০	২২.০০	
					৩৩	১৭.৫৭	
					৩৯	২.৫৫	
					৪৫	০.৫২	
					৪৭	৩.৯৭	
					৫০	০.২২	
					৫২	০.৩৫	
					১৩৩/৬৮	১৮.৯৮	
					৮৯	০.২৯	

১	২	৩	৪	৫	৬	৭	৮
ময়মনসিংহ	পুকুরিয়া	মুক্তাগাছা	২৫৯	মালাজানী	৯১	১.৫১	
					১১১	৬১.৮০	
					১০২/১১২	০.৪০	
					১২১	০.৬৭	
					১৩০	৫.৯৮	
					১৬৩	০.১৮	
					১৬৮	৬০.১৯	
					১৭৯	৪৩.০০	
					১৮৫	২২.৭৫	
					২০০	৬৭.১০	
					২০৬	০.৭৬	
					২০৯	০.২৯	
					২১১	১.০৭	
					২২০	০.০৯	
					২২৪	০.৫০	
					২৩৫	০.৬১	
					২৭১	১.৩৬	
					২৮২	১৬.৮২	
					২৯৫	১২.২২	
					৩০৪	০.৮৭	
					৩১৭	১৮.০০	
					৩২১	০.৫৭	
					৩২৩	১.৪৯	
					৩৩২	১৯.৫৪	
					৩৩৩	১.২০	
					৩৩৪	১.২৪	
					৩৩৫	০.৭১	
					৩৩৬	২.২৭	
					৩৩৭	০.১১	
					৩৩৮	০.৪৯	
					৩৩৯	৬.৫৭	
					৩৪০	০.৩০	
					৩৪১	১.৬২	
					৩৪৪	০.৯০	
							বাংলাদেশ গেজেট ৬ষ্ঠ খণ্ডে তাং-০৩-৩-১৯৮৩

১	২	৩	৪	৫	৬	৭	৮
ময়মনসিংহ	পুকুরিয়া	মুক্তাগাছা	২৫৯	মালাজানী	৩৪৬	০.৭৫	
					৩৫২	০.২০	
					৩৬০	৪.৪০	
					৩৬৪	০.০৪	
					৩৬৫	২.৩৪	
					৩৯৮	৯৫.৪০	
					৩৯৯	৫.২৩	
					৪০৫	২.৭৪	
					৪০৬	২.৪৩	
					৪০৮	০.৬০	
					৪১৩	১৯৩.০৬	
					৪১৫	০.১৭	
					৪১৯	৪২.৭৫	
					৪১৬/৪২৫	২.৮১	
					৪১৬/৪২৬	৯.৬০	
					৩২০/৪২৭	১.৩২	
					৪৩৩	১.৩৫	
					৪৪১	৩৪৭.২০	
					৪৪৯	২০.০২	
					৪৫২	১.২৮	
					৪৫৩	০.৫৬	
					৪৫৪	১.১৮	
					৪৫৫	৬.৫৮	
					৪৫৭	২.৯৯	
					৪৫৮	৮.০৯	
					৪৫০	০.৬৯	
					৪০৯/৪৬০	১০৪.৫০	
					২৪/৪৬৯	০.৮২	
					মোট=	১২৮০.৪৪	
ময়মনসিংহ	পুকুরিয়া	মুক্তাগাছা	২৬০	নটাকুড়ি	১	১৯০.৭০	
					২	৫৮.৯০	
					২৪	০.৩৬	
					২৫	২.৫৪	
					২৭	০.৩২	

১	২	৩	৪	৫	৬	৭	৮
ময়মনসিংহ	পুকুরিয়া	মুজাগাছা	২৬০	নটাকুড়ি	২৮	০.১২	
					৫৫	৬২.৩০	
					৭৪	৬৬.২৯	
					১০১	০.৫৯	
					১০২	০.৬২	
					১০৫	০.৪৮	
					১০৬	০.৫১	
					১১০	০.৭৭	
					১১১	০.৪৪	
ময়মনসিংহ	পুকুরিয়া	মুজাগাছা	২৬০	নটাকুড়ি	১১৩	০.৬০	বাংলাদেশ গেজেট ডিষ্ট খণ্ডে তাং-০৩-৩-১৯৮৩
					১১৫	২.৭৬	
					১১৮	১.৬৬	
					১২৬	৫.২৫	
					১২৯	১০.৪১	
					৩/১৩০	১০১.১০	
					১৪৩	১৯.১০	
					১৪৭	৩৭.২৫	
					১৫৪	৭.৯৮	
					১৫৬	১২.৪৭	
					১৬১	৪.৪৪	
					১৬৩	৯.২০	
					১৬৮	১.৭৯	
					১৭৭	৮.৫৭	
					১৭৯	৬৩.০০	
					১৮০	০.২৪	
					১৯১	১৫.৯৭	
					২০৫	২৯.২০	
					২১১	৩৫.৬০	
					২১৩	৫.৫৬	
					২২০	১২.৫৮	
					২২৭	২৫.২০	
					২৩৬	৫৯.৩০	
					২৪০	৭৬.৪০	
					২৪৮	২৬৭.১০	

১	২	৩	৪	৫	৬	৭	৮
ময়মনসিংহ	পুকুরিয়া	মুক্তাগাছা	২৬০	নটাকুড়ি	২৫২	০.২৯	
					২৫৪	১৬.৮০	
					১৮৬/২৫৮	২.১৫	
					২১৫/২৫৯	২.১১	
					২১৯/২৫৯	২.১১	
					২১৯/২৬০	২.৩৯	
					৩০৬	৬.৮৮	
					৩১৩	১১৮.২০	
					৩১৫	০.৪০	
					৩৩৫	০.১৬	
					৩৫৬	১৬.৮০	
					৩৭৭	০.১৩	
					৪০৫	০.২৩	
					৪১০	১৮৬.৮০	
					৪২০	২৬.৭৫	
					৪২২	৯৯.৮০	
					৪২৮	০.০৯	
					৪৩২	২.৯০	
					৪৩৪	৩০৮.০০	
					২৩৭/৪৩৫	৩১.৩০	
					২০৫/৪৩৯	১.০০	
					৩৩১/৪৪২	০.৩৪	
					মোট =	২০২৩.৩০	
ময়মনসিংহ	আলেপসিং	ফুলবাড়ীয়া	৬৮	সন্তোষপুর	৭১	২৯.৬০	গেজেট বিজ্ঞপ্তি নং ২০২২/এস, এ তাং ১১-০৭-১৯৯২
					মোট =	২৯.৬০	
					সর্বমোট =	৪৮৬৩.৩৫	

৩। এই প্রজ্ঞাপনটি জনস্বার্থে জারী করা হইল এবং ইহা অবিলম্বে কার্যকর হইবে।

মেহবাহ উল আলম
সচিব।

আবদুর রশিদ (উপ-সচিব), উপ-পরিচালক, অতিরিক্ত দায়িত্ব, বাংলাদেশ সরকারি মুদ্রণালয়, ঢাকা কর্তৃক মুদ্রিত।
আবদুর রশিদ (উপ-সচিব), উপ-পরিচালক, বাংলাদেশ ফরম ও প্রকাশনা অফিস,
তেজগাঁও, ঢাকা কর্তৃক প্রকাশিত। www.bgpress.gov.bd

বাংলাদেশ



গেজেট

অতিরিক্ত সংখ্যা

কর্তৃপক্ষ কর্তৃক প্রকাশিত

মঙ্গলবার, মার্চ ২৭, ২০১২

গণপ্রজাতন্ত্রী বাংলাদেশ সরকার

পরিবেশ ও বন মন্ত্রণালয়

বন অধিশাখা-১

সংশোধিত প্রজ্ঞাপন

তারিখ, ০৭ ফাল্গুন ১৪১৮/১৯ ফেব্রুয়ারি, ২০১২

নং পবম(বঃ শাঃ-১)১৪/২০১১(সংশ-১)/৬৭—যেহেতু বন আইন, ১৯২৭ (The Forest Act, 1927) (Act.XVI of 1927) এর ৪ (ক) (১) ধারায় নিম্ন তফসিলভুক্ত ভূমি সংরক্ষিত বনভূমি (Reserved Forest) হিসাবে ঘোষণা করিবার ইচ্ছা প্রকাশ করিয়া সরকার কর্তৃক নিম্নবর্ণিত বিজ্ঞপ্তিসমূহ বাংলাদেশ গেজেটে প্রকাশ করতঃ জেলা প্রশাসক, ময়মনসিংহ ও পরবর্তীতে অতিরিক্ত জেলা প্রশাসক (রাজশ্ব), ময়মনসিংহকে ফরেস্ট সেটেলমেন্ট অফিসার নিয়োগ করা হয়; যিনি উক্ত আইনের দ্বিতীয় অধ্যায় (Chapter II) এর বিধানমতে বর্ণিত ভূমির উপর কাহারো কোন ন্যায়সংগত দাবী-দাওয়া থাকিলে তাহার তদন্ত করিয়া দেখিবার এবং এ বিষয়ে স্থির সিদ্ধান্ত গ্রহণের ক্ষমতা রাখিবেন, এবং যেহেতু বর্ণিত ফরেস্ট সেটেলমেন্ট অফিসার উক্ত আইনের ৬ ধারায় বাংলাদেশ গেজেটের ৬ষ্ঠ খণ্ডে ৩রা মার্চ, ১৯৮৩ তারিখে এবং ১৩ আগস্ট ১৯৯২ তারিখে প্রকাশিত নোটিশের মাধ্যমে উল্লিখিত বনভূমি সম্পর্কে কাহারো কোন দাবী দাওয়া থাকিলে উহা উক্ত নোটিশ জারীর তারিখ হইতে ৬ মাসের মধ্যে প্রামাণিক দলিলপত্রসহ তাহার নিকট লিখিত বা মৌখিক উপস্থাপন করিবার আহ্বান জানান, এবং যেহেতু বর্ণিত ঘোষণার প্রেক্ষিতে যেই সমস্ত ভূমির বিপরীতে কোন দাবী দাওয়া উপস্থাপিত হয় নাই অথবা দাবী-দাওয়া উপস্থাপিত হওয়ার পর আইনসংগতভাবে নিষ্পত্তি হইয়াছে

১	২	৩	৪	৫	৬	৭	৮
স্বত্বাধিকার	পঞ্জীয়ন	মুক্তাগাথা	১৯০	কমলাপুর	২১৯	০.০৯	
					২৩৩	০.৫৭	
					২৩৪	০.৫৯	
					২৩৬	০.৪৩	
					২২৪	১.০৪	
					২১৭	০.১৬	
					২৫১	০.২৫	
					২৬৭	১১.৬৪	
					২৫৩	০.৫৭	
					২৮২	০.২১	
					৪৪৫	০.২৪	
					৫০৮	০.২০	
					২৩৭	৪.৪৩	
					৫৪	০.৯৪	
					৫১১	০.৪৫	
					৫২৮	০.৪১	
					৫৩২	০.৪২	
					মোটঃ	২৩৫.২৮	
			২৩১	হালিগা	৪০	০.৬৫	
					৪১	০.০৭	
					৪২	১.৪৭	
					৪৩	০.৫৩	
					৫০	১২৬.২৬	
					৫৫	১.২৮	
					৫৬	১.৩৫	
					৫৭	১.০০	
					৬০	৬.৮৫	
					৬৩	০.৬৬	
					৬৫	০.১৭	
					৬৬	০.১৬	
					৬৭	০.১৭	
					৬৯	০.৬৩	
					৭০	০.১৬	
					৭১	১.২৬	
					৭২	০.২৩	
					৭৩	০.১৬	
					৭৪	০.১৬	
					৭৫	০.১৬	
					৭৬	০.১৬	
					৭৭	০.১৬	
					৭৮	০.১৬	
					৭৯	০.১৬	
					৮০	০.১৬	
					মোটঃ	৩৩৭.৬৫	

বাংলাদেশ গেজেট
খণ্ড, তৃতীয় মার্চ ১৯৮৩

১	২	৩	৪	৫	৬	৭	৮
স্বত্বাধিকার	পঞ্জীয়ন	মুক্তাগাথা	২৩৩	বন্দরকাজ	৭১	১৩৪.৯৪ ^১ / _২	বাংলাদেশ গেজেট বিজ্ঞপ্তি নং ২০২২/এস এ, তার ১১-৭-৯২
					৭৩	১.৭২	
					৭৮	০.৭৩	
					মোটঃ	১৩৮.২৩ ^১ / _২	
					১৩	১২৬.৬০	
					মোটঃ	১২৯.৩০	
					১৭		
					২১		
					২২		
					২৩		
					২৪		
					২৫		
					২৬		
					২৭		
					২৮		
					২৯		
					৩০		
					৩১		
					৩২		
					৩৩		
					৩৪		
					৩৫		
					৩৬		
					৩৭		
					৩৮		
					৩৯		
					৪০		
					৪১		
					৪২		
					৪৩		
					৪৪		
					৪৫		
					৪৬		
					৪৭		
					৪৮		
					৪৯		
					৫০		
					৫১		
					৫২		
					৫৩		
					৫৪		
					৫৫		
					৫৬		
					৫৭		
					৫৮		
					৫৯		
					৬০		
					৬১		
					৬২		
					৬৩		
					৬৪		
					৬৫		
					৬৬		
					৬৭		
					৬৮		
					৬৯		
					৭০		
					৭১		
					৭২		
					৭৩		
					৭৪		
					৭৫		
					৭৬		
					৭৭		
					৭৮		
					৭৯		
					৮০		
					মোটঃ	৬৬.৮২	
					১	১.৯৭	
					৩	১৩১.৭০	
					৭	১.১২	
					১১	০.৮৭	
					১২	২.৬৮	
					১৩	২.৪২	
					১৪	১.৯.৩৮	
					১৭	০.৮৬	
					২৩	০.৬৮	
					২৯	১৫.৪৩	
					২৯	৩.৮৯	
					মোটঃ	১৮১.০০	
					মোটঃ	৫০.৬৪	
					মোটঃ	৫০.৬৪	
					১০৩	০.৪৫	
					১০৪	০.২২	
					১০৫	০.২১	
					মোটঃ	০.৮৮	
					মোটঃ	৪৩৪৫.০৪ ^১ / _২	
					মোটঃ	একক	

২। এই প্রজ্ঞাপনটি জনস্বার্থে জারী করা হইল এবং ইহা অবিলম্বে কার্যকর হইবে।

মেসার্স টেল আলম
সচিব।

স্বাঃ আবু ইউসুফ (স্বঃ সচিব), উপ-পরিচালক, অতিরিক্ত দায়িত্ব, বাংলাদেশ সরকারি মুদ্রালয়, ঢাকা কর্তৃক মুদ্রিত।
স্বাঃ মেসোবাবর হোসাইন (উপ-সচিব), উপ-পরিচালক, অতিরিক্ত দায়িত্ব, বাংলাদেশ ফরম ও প্রকাশনা অফিস,
তেজগাঁও ঢাকা কর্তৃক প্রকাশিত। Web site: www.bhars.gov.bd

সংরক্ষিত বন সংরক্ষকের দপ্তর
তারিখ: ২৯/১১/১৯
তারিখ: ০২/১১/১৯
সংরক্ষক: [Signature]

০১০ ১/১১/১৯
২০
গণপ্রজাতন্ত্রী বাংলাদেশ সরকার
পরিবেশ ও বন মন্ত্রণালয়
বন অধিশাখা-১
Web Site : www.moef.gov.bd

তারিখ: ২৯/১১/১৯
প্রধান বন সংরক্ষকের স্বাক্ষর :
প্রধান সহকারীর স্বাক্ষর :
নবশিষ্ট শাখা : T

ACCEPTED

নং-পবম(বঃ শাঃ)-১১৪(১০১১)/৩৫১
বি.ন.ক এর সহি
তারিখ: ২৯/১১/১৯
প্রধান সহকারীর সহি

২৪৪০
প্রজ্ঞাপন
১৫/১১/১৯

গণপ্রজাতন্ত্রী বাংলাদেশ সরকার ১১ আঘাট, ১৪১৯
প্রধান বন সংরক্ষকের দপ্তর
রেজি নং: ২৪৪
ফাইল নং: ১১৪-১১-১০১১
তারিখ: ২৯/১১/১৯

যেহেতু বন আইন ১৯২৭ (The Forest Act, 1927) (Act XVI of 1927) এর ৪ (ক) (১) ধারায় নিম্ন তফসিলভুক্ত ভূমি সংরক্ষিত বনভূমি (Reserved Forest) হিসাবে ঘোষণা করিবার ইচ্ছা প্রকাশ করিয়া সরকার কর্তৃক নিম্নবর্ণিত বিজ্ঞপ্তিসমূহ বাংলাদেশ গেজেটে প্রকাশ করতঃ জেলা প্রশাসক, ময়মনসিংহ ও পরবর্তীতে অতিরিক্ত জেলা প্রশাসক (রাজস্ব), ময়মনসিংহকে ফরেস্ট নেটেলমেন্ট অফিসার নিয়োগ করা হয় যিনি উক্ত আইনের দ্বিতীয় অধ্যায় (Chapter II) এর বিধানমতে বর্ণিত ভূমির উপর কাহারো কোন ন্যায় সংগত দাবী-দাওয়া থাকিলে তাহার তদন্ত করিয়া দেখিবার এবং এই বিষয়ে স্থির সিদ্ধান্ত গ্রহণের ক্ষমতা রাখিবেন; এবং

যেহেতু বর্ণিত ফরেস্ট সেটেলমেন্ট অফিসার উক্ত আইনের ৬ ধারায় বাংলাদেশ গেজেটের ৬ষ্ঠ খণ্ডে ৩রা মার্চ, ১৯৮৩ এবং ১৩ আগস্ট, ১৯৯২ তারিখে প্রকাশিত নোটিশের মাধ্যমে উল্লিখিত বনভূমি সম্পর্কে কাহারো কোন দাবী-দাওয়া থাকিলে উহা উক্ত নোটিশ জারীর তারিখ হইতে ৬ মাসের মধ্যে প্রামাণিক দলিলপত্রসহ তাহার নিকট লিখিত বা মৌখিক উপস্থাপন করিবার আহ্বান জানান; এবং

যেহেতু বর্ণিত ঘোষণার প্রেক্ষিতে যে সমস্ত ভূমির বিপরীতে কোন দাবী-দাওয়া উপস্থাপিত হয় নাই অথবা দাবী-দাওয়া উপস্থাপিত হওয়ার পর আইনসংগতভাবে নিষ্পত্তি হইয়াছে;

সেহেতু নিম্ন তফসিল বর্ণিত ভূমি বন আইন, ১৯২৭ (The Forest Act, 1927) (Act XVI of 1927) এর ২০-ধারার ক্ষমতা বলে এতদ্বারা এই বিজ্ঞপ্তি জারী হইবার তারিখ হইতে বন আইন, ১৯২৭ এর অধীন "সংরক্ষিত বনভূমি" (Reserved Forest) বলিয়া গন্য হইবে মর্মে ঘোষণা করা হইলঃ

জেলা	পরগনা	উপজেলা	মৌজা		সেটেলমেন্ট দাগ নং	জমির পরিমাণ (একর)	৬ ধারায় গেজেট বিজ্ঞপ্তি নং ও তারিখ
			জে এল নং	নাম			
১	২	৩	৪	৫	৬	৭	৮
ময়মনসিংহ	রূপভাওয়াল	ভালুকা	১১	পাল্লাও	১২৯৫	৫.৭১	গেজেট বিজ্ঞপ্তি নং ২০২২/এস.এ.তাং ০৭/১১/১৯
					১৩৪০	১৭.১৪	
					১৬৪০	২৩.০৭	
					১৯০৩	২.৪৫	
					৮৫১	৬.২০	
					মোট-	৫৪.৫৭	
			২৭৭	পাল্লাও	২	২.০০	
					২০	১.০০	
					৩৭	১৭.৫৮	
					৫১	৫.০০	
					৮২	৩.০০	
					৮৯/৯৬	১.৬৬	
					১১৫	৬০।০০	
					২১৬	২.৫০	
					৩০০/১০৩৪	০.২২	
					৩৪৯	৩.১২	
					৩৬৪	৪১.০০	
					৪৭০	০.৮১	

					১১১৪	৪.৫০		
					৫০৯	২.৫৬		
					১১১৭	১.৪০		
					৬২০	২.৪৭		
					৬২৩	২.২৪		
					১০১০	২.৫০		
					১০৭৩/১০৭২	০.০৩		
					মোট-	১৫৩.৫৯		
ময়মনসিংহ	রণভাওয়াল	ভালুকা	১৫	মল্লিকবাড়ী	৯	৭.০০	গেজেট বিজ্ঞপ্তি নং ২০২২/এস এ তাং ০৭/১১/৯২	
					৮০৩	০.৬০		
					৮৩৫	৯.৪১		
					৮৩৮	২.০৫		
					৮৫১	২.০০		
					৮৫২	০.৫০		
					৮৭২	০.০২		
					৮৭৬	১৫.০০		
					৮৭৮	০.০৫		
					৯৭৩	০.৫০		
					মোট-	৩৭.১৩		
ময়মনসিংহ	রণভাওয়াল	ভালুকা	২৮৬	চামিয়াদি	১৭৬	৩.২৬	বাংলাদেশ গেজেট বিজ্ঞপ্তির ৬ষ্ঠ খন্ড ৩রা মার্চ ১৯৮৩খ্রী:	
					২১৩	২১৩.৭৮		
					৩৬৭	০.১৭		
					৩৬৫/৩৯৩	১২.০২		
					৩৮২/৩৯৪	১৭.২৭		
					৩৯০	২২৭.০৮		
					১০৩০	০.৪৩		
					মোট-	৪৭৪.০১		
			২৮৫	কাতলামারী	১৫২	১.৫২		
					১৭৮	৯৪.৭৪		
					১৯০	৬৮.৬০		
					২০১	৪৫.৪৬		
					২২০	১৮.১০		
					৩২২	৫৯.১৮		
					২২/৩৯০	৪.৮০		
					মোট-	২৯২.৪০		
			০৮	পাঁচগাঁও	২৭৭	১১.৯৩	বাংলাদেশ গেজেট ২০২২/এস এ তাং ০৭/১১/৯২	
					৩৩৫	৪.৫২		
					৩৩৬	২.২৫		
					মোট-	১৮.৭০		
			০৪	বনখাঁস	১৫৪/১০	২.৪১	বাংলাদেশ গেজেট বিজ্ঞপ্তির ৬ষ্ঠ খন্ড ৩রা মার্চ ১৯৮৩খ্রী:	
					১১৩/১৩	১.২৯		
					১৯	০.৭৫		
					২৬/২৬	২.৫৭		
					২৬/২৭	৪.৬৫		
					২৬/২৮	৮.৫০		
					৯২/৫০	৭.৮৯		
					৯২/৫১	২.৩৫		
					৯২/৫৮	২.৯৯		
					৯২/৬৮	৫.৪১		
					১২০	০.৩৩		

২

জেলা	পরগনা	উপজেলা	মোজা		সেটেলমেন্ট দাগ নং	জমির পরিমাণ (একর)	ডেয়ারাম গেজেট বিজ্ঞপ্তি নং ও তারিখ
			জে এল নং	নাম			
ময়মনসিংহ	রণভাওয়াল	ভালুকা	২৮৭	ফৈয়াদি	৩	১১.১৬	বাংলাদেশ গেজেট ৬ষ্ঠ খন্ড তাং ০৩/০৩/১৯৮৩
					৪১	১৮.০০	
					৪৮	৬৩.০০	
					৭৮	৩.৫৪	
					১০১	১.৭৭	
					১০২	০.১০	
					১৩৫	১৮.৭৩	
					১৭৪	৪.৯৭	
					২১২	১৯.৮০	
					২১৬	২.৫৪	
					২২৬	২.৩৩	
					২৫৪	০.৬৮	
					২৭২	০.৫৪	
					২৫৩/২৯১	২.৮৬	
			০৭	মরুচি	মোট-	১৫০.০২	বাংলাদেশ গেজেট বিজ্ঞপ্তি নং ২০২২/এস এ তাং ০৭/১১/৯২
					৯৮	১.৭৯	
					১০৯	০.৩৮	
					১১২	০.২৪	
					১১৬	০.৪০	
					১৫৪	০.২৭	
					১৬৩	০.২৮	
					৩৪/২৫৮	১.০৬	
					মোট-	৪.৪২	
			২৭	পানিহাদি	১০১	১০.০০	
					১০২		
ময়মনসিংহ	পুকুরিয়া	মুজাগাছা	১৯০	কমলাপুর	মোট-	১০.০০	বাংলাদেশ গেজেট ৬ষ্ঠ খন্ড তাং ০৩/০৩/১৯৮৩
					২৩৯	০.৮৯	
			১৮৮	মহেশপুর	মোট-	০.৮৯	
					২০৬/৩০১	৩.১১	
					মোট-	৩.১১	
			২৫৯	মালাজানি	৩৬৭	৭৩.১০	
					৩৭৬	৪.০৩	
					মোট-	৭৭.১৩	
			২৩১	হালিদা	৮৯	০.১৬	
					৯৯	০.৩১	
					মোট-	০.৪৭	
					সর্বমোট-	১,৫২৯.৭০	

০৩। এই প্রজ্ঞাপনটি জনস্বার্থে জারী করা হইল এবং ইহা অবিলম্বে কার্যকর হইবে।

(মেছবাহ উল আলম)
সচিব।

উপ-নিয়ন্ত্রক

বাংলাদেশ সরকারী মুদ্রণালয়

তেজগাঁও, ঢাকা

(প্রজ্ঞাপনটি বাংলাদেশ গেজেটের অতিরিক্ত সংখ্যায় প্রকাশসহ ৫০০ কপি এই মন্ত্রণালয়ে প্রেরণ করিবার জন্য অনুরোধ করা হইল)।

					১২১	০.৯৭	
					১২৯	০.৬১	
					মোট-	৪০.৭২	
ময়মনসিংহ	রণভাওয়াল	ভালুকা	০৩	হাতিবেড়	৩০৮	০.১০	বাংলাদেশ গেজেট বিজ্ঞপ্তির ৬ষ্ঠ খন্ড ৩রা মার্চ ১৯৮৩খ্রী:
					৩৬৭	০.৩০	
					৩৭১	০.১৮	
					৩৭২	১.০১	
					৩৭৩	০.৭৩	
					৩৮১	১.৪২	
					৫৫০	০.৫০	
					৫৫২	০.৬৬	
					৫৫৫	০.৩১	
					৬০৭	৫.৫৮	
					৫৬৭/৬৪১	০.৩৮	বাংলাদেশ গেজেট ২০২২/এস এ তাং ০৭/১১/৯২
					৫০৩/৬৪২	৩.৬৪	
					৫০৪/৬৪৮	২.১২	
					মোট-	১৬.৯৩	
			০৬	নারায়ী	১৮৬	১০.৭৩	বাংলাদেশ গেজেট ৬ষ্ঠ খন্ড তাং ০৩/০৩/১৯৮৩
					১৯৬	১.২১	
					২৩৩	১.০২	
					২৪৩	১.৮২	
					২৪৬	৫.০৪	
					৪০৪	০.১০	
					৪৩৪	৩.৬৫	
					৫৩৩	২.৬০	
					৬৪০	১.৩৬	
					৬৪৩	১.৩৬	
					৬৫৩	১.৫৫	
					৬৮১	১.৬৯	
					৬৯৬	৯৬.১২	
					৬৯০/১৩৫৪	৩.১৬	
					৭১১	২.৬৪	
					৭১২	৩.৩৯	
					৭৫৩	৬.৩৩	
					৮৪২	২.২৪	
				৮৫৭	৮৫৩	১.৭৪	
					৮৬৭	১.৭৪	
					৯৯৪	১.৫২	
					১০৮১	২.৫০	
					১১০৮	১.৪১	
					১১১০/১৩৪১	১.২৭	
					১১১৩	৫.৪৭	
					১১৩০	১৪.৫৬	
					১২৯৯	১১.৮৪	
					১৩০৭	৪.২২	
					১৩১২	১.০৮	
					১৩২০	১২.২৫	
					মোট-	১৯৫.৬১	

২

নং-পবম(বঃ শাঃ-১)১৪/২০১১/৩৫১/১(৫০০)


১১ আষাঢ়, ১৪১৯
তারিখ :
২৫ জুন, ২০১২

বিতরণ :

০১. মন্ত্রিপরিষদ সচিব, মন্ত্রিপরিষদ বিভাগ, বাংলাদেশ সচিবালয়, ঢাকা।
০২. প্রধানমন্ত্রীর মুখ্য সচিব, প্রধানমন্ত্রীর কার্যালয়, তেজগাঁও, ঢাকা।
০৩. সিনিয়র সচিব,
০৪. সচিব,
০৫. প্রধান বন সংরক্ষক, বন অধিদপ্তর, আগারগাঁও, ঢাকা।
০৬. জেলা প্রশাসক,
০৭. পুলিশ সুপার,
০৮. বন সংরক্ষক,
০৯. উপজেলা নির্বাহী অফিসার,
১০. বিভাগীয় বন কর্মকর্তা,

অনুলিপি :

১. মাননীয় মন্ত্রীর একান্ত সচিব, পরিবেশ ও বন মন্ত্রণালয়, বাংলাদেশ সচিবালয়, ঢাকা।
২. সচিবের একান্ত সচিব, পরিবেশ ও বন মন্ত্রণালয়, বাংলাদেশ সচিবালয়, ঢাকা।
৩. অফিস কপি/গার্ড ফাইল।


(শেখ শোয়েবুল আলম)
উপ-সচিব

ফোন : ৭১৬৪৫৩৯


e-mail:forestl@moef.gov.bd

—পত্র নং-প্রবস(প্রঃ)৪ডি-৮৮(পার্ট-১২)/২০১২/ ৪৭৩

তারিখঃ ০২/০৭/২০১২ইং

অনুলিপি জ্ঞাতার্থে ও কার্যার্থেঃ

- ১। উপ-প্রধান বন সংরক্ষক, সামাজিক বনায়ন উইং, বন ভবন, আগারগাঁও, ঢাকা।
- ২। বন সংরক্ষক, কেন্দ্রীয় অঞ্চল, বন ভবন, মহাখালী, ঢাকা।
- ৩। বিভাগীয় বন কর্মকর্তা, ময়মনসিংহ বন বিভাগ, ময়মনসিংহ।
- ৪। উপ-নিয়ন্ত্রক, বাংলাদেশ সরকারী মুদ্রণালয়, তেজগাঁও, ঢাকা এর নিকট অনুলিপি সংযুক্তিসহ প্রেরণ করা হলো। পরিবেশ ও বন মন্ত্রণালয়ের নির্দেশানুযায়ী জারীকৃত প্রজ্ঞাপনটি গেজেট আকারে ৫০০ (পাঁচশত) কপি প্রকাশ করে অত্র দপ্তরের সহকারী বন সংরক্ষক, জনাব আব্দুস ছালেক প্রধান এর নিকট সরবরাহ করার জন্য অনুরোধ করা হলো।
- ৫। জনাব আব্দুস ছালেক প্রধান, সহকারী বন সংরক্ষক, সামাজিক বনায়ন উইং, বন ভবন, ঢাকাকে প্রজ্ঞাপনটি উপ-নিয়ন্ত্রক, বাংলাদেশ সরকারী মুদ্রণালয় এর সাথে যোগাযোগ করে ৫০০ (পাঁচশত) কপি সংগ্রহ করে অত্র দপ্তরে জমা দেওয়ার জন্য অনুরোধ করা হলো।


(মোঃ অরিকুল ইসলাম)
সহকারী প্রধান বন সংরক্ষক
ব্যবস্থাপনা পরিকল্পনা ইউনিট।

ফোনঃ-৮১২৬৬৬৫
০৭/০৭/১২

10

বাংলাদেশ



গেজেট

কর্তৃপক্ষ কর্তৃক প্রকাশিত

বৃহস্পতিবার, মার্চ ৩০, ২০০৬

সূচীপত্র

সংখ্যা	পৃষ্ঠা নং	বিষয়	পৃষ্ঠা নং
১ম খণ্ড—গণপ্রজাতন্ত্রী বাংলাদেশ সরকারের সকল মন্ত্রণালয়, বিভাগ, সংযুক্ত ও অধীনস্থ দপ্তরসমূহ এবং বাংলাদেশ সুপ্রীমকোর্ট কর্তৃক জারীকৃত বিধি ও আদেশাবলী সম্বলিত বিধিবদ্ধ প্রজ্ঞাপনসমূহ।	২০৭—২১৪	৭ম খণ্ড—অন্য কোন খণ্ডে অপ্রকাশিত অধস্তন প্রশাসন কর্তৃক জারীকৃত অ-বিধিবদ্ধ ও বিবিধ প্রজ্ঞাপনসমূহ।	নাই
২য় খণ্ড—প্রতিরক্ষা মন্ত্রণালয় ও বাংলাদেশ সুপ্রীমকোর্ট ব্যতীত গণপ্রজাতন্ত্রী বাংলাদেশ সরকার কর্তৃক জারীকৃত যাবতীয় নিয়োগ, পদোন্নতি, বদলী ইত্যাদি বিষয়ক প্রজ্ঞাপনসমূহ।	৪১৫—৪৪৫	৮ম খণ্ড—বেসরকারী ব্যক্তি এবং কর্পোরেশন কর্তৃক অর্থের বিনিময়ে জারীকৃত বিজ্ঞাপন ও নোটিশসমূহ।	নাই
৩য় খণ্ড—প্রথম খণ্ডে অন্তর্ভুক্ত প্রজ্ঞাপনসমূহ ব্যতীত প্রতিরক্ষা মন্ত্রণালয় কর্তৃক জারীকৃত প্রজ্ঞাপনসমূহ।	নাই	৯ম খণ্ড—সংখ্যা (১) সনের জন্য উৎপাদনমুখী শিল্পসমূহের শুমারী। (২) বৎসরের জন্য বাংলাদেশের শিচুর চূড়ান্ত আনুমানিক হিসাব। (৩) বৎসরের জন্য বাংলাদেশের টক জাতীয় ফলের আনুমানিক হিসাব।	নাই নাই নাই
৪র্থ খণ্ড—প্রথম খণ্ডে অন্তর্ভুক্ত প্রজ্ঞাপনসমূহ ব্যতীত পেটেন্ট অফিস কর্তৃক জারীকৃত প্রজ্ঞাপনসমূহ ইত্যাদি।	নাই	(৪) কৃষি মন্ত্রণালয় কর্তৃক প্রকাশিত বৎসরের চা উৎপাদনের চূড়ান্ত আনুমানিক হিসাব।	নাই
৫ম খণ্ড—বাংলাদেশ জাতীয় সংসদের এ্যাট, বিল ইত্যাদি।	নাই	(৫) তারিখে সমাপ্ত সপ্তাহে বাংলাদেশের জেলা এবং শহরে কলেরা, গুটি বসন্ত, প্রেগ এবং অন্যান্য সংক্রামক ব্যাধি দ্বারা আক্রমণ ও মৃত্যুর সাপ্তাহিক পরিসংখ্যান।	নাই
৬ষ্ঠ খণ্ড—প্রথম খণ্ডে অন্তর্ভুক্ত প্রজ্ঞাপনসমূহ ব্যতীত বাংলাদেশ সুপ্রীমকোর্ট, বাংলাদেশের মহা-হিসাব নিরীক্ষক ও নিয়ন্ত্রক, সরকারী চাকুরী কমিশন এবং গণপ্রজাতন্ত্রী বাংলাদেশ সরকারের অধস্তন ও সংযুক্ত দপ্তরসমূহ কর্তৃক জারীকৃত প্রজ্ঞাপনসমূহ।	৩৩৩—৩৪৮	(৬) তারিখে সমাপ্ত ত্রৈমাসিক পরিচালক, চলচ্চিত্র ও প্রকাশনা অধিদপ্তর কর্তৃক প্রকাশিত ত্রৈমাসিক গ্রাহ তালিকা।	নাই

১ম খণ্ড

গণপ্রজাতন্ত্রী বাংলাদেশ সরকারের সকল মন্ত্রণালয়, বিভাগ, সংযুক্ত ও অধীনস্থ দপ্তরসমূহ এবং বাংলাদেশ সুপ্রীমকোর্ট কর্তৃক জারীকৃত বিধি ও আদেশাবলী সম্বলিত বিধিবদ্ধ প্রজ্ঞাপনসমূহ

সংস্থাপন মন্ত্রণালয়
শৃঙ্খলা-৪ শাখা
আদেশ

তারিখ, ১৯ মার্চ ১৪১২/১ ফেব্রুয়ারি ২০০৬

নং সম/ডি৪(বিমা)-১১/২০০৫-৪১—যেহেতু জনাব হানিফ মহম্মদ (১৫৫৫), সিনিয়র সহকারী সচিব, পরিকল্পনা বিভাগ, পরিকল্পনা মন্ত্রণালয়, প্রাক্তন উপজেলা ম্যাজিস্ট্রেট, আটঘড়িয়া পাবনা এর বিরুদ্ধে ১৯৮৬ ও ১৯৮৭ সালের এপিআর সিরিয়ে ফেশার অভিযোগে সরকারী কর্মচারী (শৃঙ্খলা ও আপীল) বিধিমালা, ১৯৮৫ এর ৩ (বি) বিধি মোতাবেক অসদাচরণের দায়ে বিভাগীয় মামলা রুজু করা হয়। উক্ত বিধিমালা অনুযায়ী কেন তাঁর বিরুদ্ধে যথোপযুক্ত ব্যবস্থা গ্রহণ করা হবে না তা অভিযোগনামা প্রাপ্তির ১০(দশ) কার্যদিবসের মধ্যে লিখিতভাবে জানানোর জন্য এবং আত্মপক্ষ সমর্থনে তিনি ব্যক্তিগত সনানির ইচ্ছা পোষণ করলে তাও লিখিতভাবে জানানোর নির্দেশ প্রদান করা হয়। অভিযুক্ত কর্মকর্তা জবাব প্রদান করে ব্যক্তিগত সনানির আবেদন করেন;

যেহেতু গত ৩০-৮-২০০৫ তারিখে তাঁর ব্যক্তিগত সনানি অনুষ্ঠিত হয়। তাঁর জবাব, ব্যক্তিগত সনানির বক্তব্য ও সংশ্লিষ্ট কাগজপত্রাদি

পরীক্ষান্তে ন্যায় বিচারের স্বার্থে বিভাগীয় মামলাটি তদন্ত করার প্রয়োজনীয়তা অনুভূত হওয়ায় সরকারি আবুল কালাম (২৫১৯), উপ-সচিব (বিধি-১), সংস্থাপন মন্ত্রণালয়কে তদন্ত কর্মকর্তা নিয়োগ করা হয়;

যেহেতু তদন্ত কর্মকর্তা গত ১৯-১-২০০৬ তারিখে তদন্ত প্রতিবেদন দাখিল করেন। তদন্তে তাঁর বিরুদ্ধে আনীত অভিযোগ প্রমাণিত হওয়ায় অভিযুক্ত কর্মকর্তার জবাব, তদন্ত প্রতিবেদন, নথির সংশ্লিষ্ট কাগজপত্র/রেকর্ডপত্র ইত্যাদি পর্যালোচনা ও বিশ্লেষণপূর্বক তাঁকে সরকারী কর্মচারী (শৃঙ্খলা ও আপীল) বিধিমালা, ১৯৮৫ এর ৪ (২) (এ) অনুযায়ী তিরস্কারসূচক লঘুদণ্ড প্রদানের সিদ্ধান্ত গৃহীত হয়েছে;

এক্ষেণে জনাব হানিফ মহম্মদ (১৫৫৫), সিনিয়র সহকারী সচিব, পরিকল্পনা বিভাগ, পরিকল্পনা মন্ত্রণালয়কে সরকারী কর্মচারী (শৃঙ্খলা ও আপীল) বিধিমালা ১৯৮৫ এর ৪ (২) (এ) অনুযায়ী তিরস্কারসূচক লঘুদণ্ড প্রদান করা হল।

এই আদেশ অবিলম্বে কার্যকর হবে।

রাষ্ট্রপতির আদেশক্রমে

ড. মুহম্মদ মাহবুবুর রহমান
সচিব।

মোঃ নূর-নবী (উপ-সচিব), উপ-নিয়ন্ত্রক, বাংলাদেশ সরকারী মুদ্রণালয়, ঢাকা কর্তৃক মুদ্রিত।

মোঃ আমিন হুবেয়ী আলম, উপ-নিয়ন্ত্রক, বাংলাদেশ ফরম ও প্রকাশনা অফিস,

তেজগাঁও, ঢাকা কর্তৃক প্রকাশিত।

(২০৭)

পরিবেশ ও বন মন্ত্রণালয়
বাংলাদেশ বন বিভাগ।

বিজ্ঞপ্তি

তারিখ, ২৭ অক্টোবর ১৯৯১/১১ কার্তিক ১৩৯৮

ময়মনসিংহ

নং শা-২/পবম-১১৩/৯১/৬০২—যেহেতু বন আইন, ১৯২৭ (The Forest Act, 1972) (Act XVI of 1972) এর ৪(ক)(১) ধারায় নিম্ন তফসিলভুক্ত ভূমিকে সংরক্ষিত বনভূমি (Reserved Forest) হিসাবে ঘোষণা করার ইচ্ছা প্রকাশ করিয়া সরকার নিম্নবর্ণিত বিজ্ঞপ্তিসমূহ ঢাকা গেজেটে প্রকাশকরতঃ ডেপুটি কমিশনার, ময়মনসিংহকে ফরেস্ট সেটেলমেন্ট অফিসার নিযুক্ত করা হয়; যিনি উক্ত আইনের দ্বিতীয় অধ্যায় (chapter-II) এর বিধানমতে বর্ণিত ভূমির উপর কাহারও কোন ন্যায়সংগত দাবী-দাওয়া থাকিলে তা উদত্ত করিয়া দেখার এবং এ বিষয়ে স্থির সিদ্ধান্ত গ্রহণের ক্ষমতা রাখেন এবং যেহেতু বর্ণিত ফরেস্ট সেটেলমেন্ট অফিসার উক্ত আইনের ৬ ধারায় বাংলাদেশ গেজেটের ৬ষ্ঠ খণ্ডে, ৩রা মার্চ, ১৯৮৩ তারিখে প্রকাশিত নোটিশের মাধ্যমে উল্লেখিত বনভূমি সম্পর্কে কাহারও কোন দাবী-দাওয়া থাকিলে উহা, উক্ত নোটিশ জারীর তারিখ হইতে ৬(ছয়) মাসের মধ্যে প্রাথমিক দলিলপত্রসহ তাহার নিকট লিখিত বা মৌখিকভাবে উপস্থাপন করার আহ্বান জানান এবং যেহেতু বর্ণিত ঘোষণার প্রেক্ষিতে যে সমস্ত ভূমির বিপরীতে কোন দাবী-দাওয়া উপস্থাপিত হয় নাই, সেহেতু নিম্ন তফসিলে বর্ণিত ঐ সমস্ত ভূমি গণপ্রজাতন্ত্রী বাংলাদেশ সরকারের মহামান্য রাষ্ট্রপতি, বন আইন, ১৯২৭ (The Forest Act, 1972) (Act XVI of 1972) এর ২০ ধারার ক্ষমতাবলে এতদ্বারা বিজ্ঞপ্তি জারী হওয়ার তারিখ হইতে বাংলাদেশ সরকারের বন আইনের অধীনে “সংরক্ষিত বনভূমি” (Reserved Forest) বলিয়া গণ্য হইবে বলিয়া ঘোষণা প্রদান করিতেছেন।

গেজেট বিজ্ঞপ্তির তালিকা

- (১) ঢাকা গেজেট বিজ্ঞপ্তি নং-০১২৪/ফর, তারিখ ১৩-৪-১৯৫৫ ইং।
- (২) ঢাকা গেজেট বিজ্ঞপ্তি নং-৫৮৮/ফর, তারিখ ৬-৫-১৯৫৮ ইং।
- (৩) ঢাকা গেজেট বিজ্ঞপ্তি নং-৯০৮২/ফর, তারিখ ৫-৯-১৯৫৫ ইং।
- (৪) ঢাকা গেজেট বিজ্ঞপ্তি নং-৫৯১/ফর, তারিখ ৬-৫-১৯৫৮ ইং।
- (৫) ঢাকা গেজেট বিজ্ঞপ্তি নং-১২৬১/ফর, তারিখ ১১-১১-১৯৫৭ ইং।
- (৬) বাংলাদেশ গেজেট বিজ্ঞপ্তি নং-II/ফর-১০২/৮২/৬৬৯, তারিখ-২০-৯-১৯৮২ ইং।

ভূমির তফসিল

জেলা	পরগনা	উপজেলা	মৌজা		সেটেলমেন্ট দাগ নং	জমির পরিমাণ (একর)
			নং	নাম		
১	২	৩	৪	৫	৬	৭
ময়মনসিংহ	বন ডাওয়ারাল	ডালুকা	২৯০	ডাকাতিয়া	৪০৫২	৩৪.৫৪
					৪০৫৯	৩১.৮৭
					৪০৮২	২৪.৪২
					৪১২৩	৪২.৫৪
					৪১৩৪	১০.৯৫
					৪১৫২	১১.৮১
					৪১৬২	৫৪.৯৬
					৬০৪৩	৩.২১
					৬০২৮	০.২৬
					৬১৩০	১০.১৯
					৬১৩৭	৪.০০
					৬১৫২	৮.৬৯
					৬১০৮/৬০০০	১৬.১৫
					৬২৫৫	৪.৩২
					৬১৩৯	১৮.৩৪
					৬৩৩৪	১.৯৮

১	২	৩	৪	৫	৬	৭
ময়মনসিংহ	রন ভাওয়াল	ভালুকা	২৯০	ডাকাতিয়া	৪০০১	৯.৭৯
					৪০২৭	৪.১২
					৬০৪১	০.৫২
					৬১০৫	৩.৩৮
					৬১০৮	১৬.৬৯
					৬০৪৮	০.৪৯
					৬২৩২/১	১.৫৮
					৬২৩৪	৩.৯৭
					৬২৫৭	১.০৫
					৬২৪০	৩.০৯
					৬২৫৯	০.৮০
					৪২৪৮/৬৩৪৬	০.৭৮
					৬২৬১	১.৫৮
					৬২৮১	১.৭১
					৬২৬৬	০.৫২
					১২৫৬৫	২.২১
					৪২৮২	৮.৫০
					৪২৮৫	২.৮৫
					৪১৩৪/২০	২.২০
					৬০৮৪/৬৩৪৪	৯.৪৯
					৬৩৩৩	১৪.৫৯
					৬১৪১	১২.৫০
					১২৬৫৫	৩.৯০
					৬২৮৪	১.৭৭
						<u>মোট=৪৮৬.৩১</u>
			১২	মল্লিকবাড়ী	৫৩১	২১.৮০
					৩৩৬	৩৫.২০
					৮৯০	২৬.৬৫
						<u>মোট=৮৩.৬৫</u>
			২৯০	ডাকাতিয়া	৪২০০	৩.৯০
					৪৫০১	১১.০০
						<u>মোট=১৪.৯০</u>
			১৯	পালগাঁও	৮৪৬	২.৪২
					১১৭৯	১.৬৪
					১১৮০	.৮৮
					১১৮১	.৫১
					১১৮২	.১২
					১১৮৩	.৩৫
					১১২১	৩.১৬
					১০৮১	.৪৫
					১০৪৪	১.০০
					১০৮৫	৮.১০
						<u>মোট=১৮.৬৩</u>

১	২	৩	৪	৫	৬	৭
ময়মনসিংহ	পুকুরিয়া	মুজাগাছা	২২৮	রসুলপুর	২৬	৪.৩৬
					৩৪	.৯৮
					৩৫	২.১৫
					৫৫	২.০৩
					৮৭	৩৯৯.২৫
					৯২	৩.২৫
					৯৩	১.১২
						<u>মোট=৪১৩.১৪</u>
			২২৯	বিজয়পুর	২	১০৭.৮
					৬	৫.১১
					২৪	৩২৪.৬
					৪০	৫.৮৭
					১৭/৪২	.১০
						<u>মোট=৪৪৩.৬১</u>
	আলেপসিং	মুজাগাছা	২২১	কালিকাপুর	১	১০৮.৪
					৬০	১.৬০
						<u>মোট=১১০.০৭</u>
	রন ভাওয়াল	ফুলবাড়ীয়া	৮০	এনায়েতপুর	২৭৩১	২.৫২
					২৫৯৪	.৬৪
					২৬৭৩	৫.৬০
					২২২৬	.৩০
					২২০৭	৮.৯৩
					১৩০৮	২.২৬
					২২৬২	৭.৪০
						<u>মোট=২৭.৬৮</u>
			৮৩	বেতবাড়ী	২	.২৯
					৮৯৯	৪.১২
					৫৩৭	১.৯১
					৪৪	.২৮
						<u>মোট=৬.৬০</u>
			৭৭	গোপীনাথপুর	১২০	২৪.১৬
					৮৫	১২৩.৫২
					২৫৯	৪৮.১২
						<u>মোট=১৯৫.৮০</u>
	আলেপসিং	ত্রিশাল (ফুলবাড়ীয়া)	১১৬	কৈতরবাড়ী	২০২	২৩.৮৬
					২০৮	১০.৬৪
					২৭৩	৬.৯০
					২৯১	১৯.৩৮
					৩৬২	২১.৮৩
					৪৩	১৯.৫৬
						<u>মোট=১০২.৯৭</u>

ময়মনসিংহ

১	২	৩	৪	৫	৬	৭
ময়মনসিংহ	আলেপসিং	ফুলবাড়ীয়া	৭৫	রাংগামাটিয়া	৭ পি	১১৪.০০
					৫৬৬ পি	৫৮.০০
					৮৬৮	৪৮৫.৭৫
					৮৭২ পি	১৭৪.০০
					৮৭৩ পি	১৪১.০০
					৮৭৫ পি	৪২০.০০
					৮৮৯ পি	৩৫.৬৫
					৯১৬ পি	১৭.৮৬
					৯৫১	২০.৫০
					৯৫৬	৩.৯৯
					৯৭৩	৬.৬৫
					৯৭৪	৪.৩১
					৯৭৫	১.৩৮
					৯৭৭	০.৭২
					৯৬৯/৯৯৩	১৬.৪৯
					৯৭৬/৯৯৪	২.৭৬
					৯৮৭/৯৯৬	৮.১০
					১১৬৩ পি	২২.৪৬
						<u>মোট=১৫৩৩.৬২</u>
			৬৯	কৃষ্ণপুর উইথ কাওয়ানারা	২০৫ পি	১.০০
					২১৯	৫.৫৮
					২৩৩ পি	১৪.০০
					২৪২ পি	২৫.৬৮
					২৭৪ পি	৪১.৯০
					২৭৫	১.৭৯
					২৭৬ পি	১৬৮.০০
					১৬৬/২৭৯ পি	৩২.৩২
					২০৮/২৮১ পি	২৫.১৫
					২৭৭/৩০৭	৩১.৬০
					বাটওয়ারা ৩২৪/পি	৪৭.৭২
					বাটওয়ারা ২৭৭/পি	৪৭.৮১
						<u>মোট=৪৪২.৫৫</u>
			৮০	এনায়েতপুর	১৪৭৯	২.০১
					১৪৮৭	৫.২৩
					১৪৮৯	৪.৪৮
					১৪৯০	০.২৩
					১৪৯১	২.১৬
					১৪৯২	১২.৫৭
					১৫০৯ পি	২৯.৭৮
					১৫৫২	৪.৯২

১	২	৩	৪	৫	৬	৭
ময়মনসিংহ	আলেপসিং	ফুলবাড়ীয়া	৮০	এনায়েতপুর	১৫৫৩	১.৪৯
					১৫৫৪	১৭.২৪
					১৫৫৫	০.৪৭
					১৫৫৬	০.৭৬
					১৫৫৭	০.৫১
					১৫৫৮	০.১০
					১৫৫৯	৪.৬৩
					১৫৬০	১.০১
					১৫৬১	৬.৫৭
					১৫৬৪	০.৯৬
					১৫৬৮	১.০৩
					১৫৭৬	৪.০৫
					১৫৭৭	০.১৬
					১৫৭৮	৪.৪৫
					১৫৯৭	৮.৪২
					১৫৯৮	১.৮২
					১৬১৬ পি	৩৩.৬২
					১৬১৮ পি	২৯.৪৭
					১৬২৪	০.৫২
					১৬২৫ পি	১৩.২৯
					১৬২৬	২.৮২
					১৬২৭	০.২৬
					১৬২৮	০.২৬
					১৬৫৫ পি	০.২৪
					১৬৫৬	৩.৩৮
					১৮৯৯ পি	১২.৩৩
					১৯৫৩	৪.৫৪
					১৯৬৩	১৯.৮৭
					১৯৭০	৫.৪২
					১৯৭১	১.৫০
					২১৬০ পি	১৯.০৮
					২২০৬	৯.২২
					২২১৪ পি	২০.৭৯
					২২৫২	৫.৩৯
					২২৮১	৪.৮০
					২২৮২	০.০৬
					২২৮৩	৬.০০
					২২৯৫	৪.৫৬
					২৩০৮	১০.০৫
					২৩০৯	০.৮৬
					২৩১৭	০.০৯
					২৩১৮	৭.৩০
					২৩১৯	৩.০৮
					২৩২১	৭.৫৭
					২৩২২	৩.৩২

১	২	৩	৪	৫	৬	৭
ময়মনসিংহ	শেরপুর	হালুয়াঘাট	৫	মহিষলাঠি	৯৯	০.৭৩
					১০১	০.৭৩
						মোট=১.৪৬
			১২৬	গোপীনগর	৮৯	১৬.৬৬
					১০২	৪৮.০০
					১১৩	৩১.০৫
					১২০	০.৮২
					১৭০	৪.০৪
					২২/২৮৭	০.৮৪
					২১/২৮৬	০.৬৮
					২৩/২৮৮	০.৫৬
					৩৩০	৬.১২
					৩৩১	১০.৬৬
					৩৭১	১.৮২
					৪১০	৪.৭৮
					৪৩৫	৩২.৬৫
					১০৬	৯.২৯
					১৩০	০.৪৫
					১৭৫	০.১৬
					২৩৪	০.২৩
					৩০১	১.৩৪
					৩০৫	২.৪০
					৩৭০	১.১৬
					৩৭৮	৪৮.৮০
					৪০০	৪.১৩
					৪১৪	৯.৪৮
						মোট=২৩৬.১২
						সর্বমোট=৪৯১১.৬৩ একর।

রাষ্ট্রপতির আদেশক্রমে
মোঃ আবদুর রশীদ
ভারপ্রাপ্ত অতিরিক্ত সচিব।

গৃহায়ণ ও গণপূর্ত মন্ত্রণালয়

শাখা-১১

বিজ্ঞপ্তি

তারিখ, ১০ অক্টোবর ২০০৫

নং শাখা-১০/এপি-৬০/৮৫/৫৭২—গণপ্রজাতন্ত্রী বাংলাদেশ সরকার শ্রীত হইয়া মহামান্য হাইকোর্ট বিভাগের রীট পিটিশন নং ১৭২৬/৮৮ এর বিগত ২৩-২-৯৭ তারিখের রায় ও সিভিল পিটিশন শ্রীড টু আপীল নং ৪৬৫/৯৭ এর বিগত ১০-৭-২০০১ তারিখের রায়ের প্রেক্ষিতে যথোপযুক্ত আইনগত দিক লক্ষ্য রাখিয়া অত্র মন্ত্রণালয় কর্তৃক ২৩শে সেপ্টেম্বর ১৯৮৬ তে প্রকাশিত বাংলাদেশ গেজেটের পরিত্যক্ত সম্পত্তির 'খ' তালিকার পৃষ্ঠা নং ৯৭৬৪(২৩), ক্রমিক নং ৩৫ হইতে নিম্নবর্ণিত বাড়ীটি অব্যুক্ত করিলেন।

গেজেটভুক্ত 'খ' তালিকার বাড়ী

বাড়ী নং সি/৪১ ৩য় কলোনী, মিরপুর, ঢাকা।

২। এই অব্যুক্তির পূর্ব পর্যন্ত বাড়ীটি পরিত্যক্ত সম্পত্তি তালিকার অন্তর্ভুক্ত থাকাকালীন সময়ের জন্য সরকারের নিকট কেহ কোন প্রকার ক্ষতিপূরণাদাবী করিতে পারিবেন না।

৩। এই আদেশ অবিলম্বে কার্যকর হইবে।


রাষ্ট্রপতির আদেশক্রমে
মোঃ হুমায়রা সুলতানা
সিনিয়র সহকারী সচিব।

10732 R. The 9th June 1928. Whereas by notification No. 588T.R., dated the 23rd September 1925, issued under section 4 of the Indian Forest Act, 1925, and published at page 1641, Part I of the Calcutta Gazette of the 15th October 1925, the Governor in Council was pleased to declare this proposal to constitute certain areas in the forest known as the Attiah Settlement Officers to enquire into and determine the existence, nature and extent of any rights alleged to exist in favour of any person in or over any land comprised in such areas or in or over any forest produce and to deal with the same, and whereas the Forest Settlement Officers have completed their record in respect of the areas comprised in the cadastral plots of mauzas Santoshpur (jurisdiction list No. 68), Garbari (jurisdiction list No. 272), Ramdebpur (jurisdiction list No. 287), Sahargobindapur (jurisdiction list No. 289) and Indrajani (jurisdiction list No. 263) in the aforesaid forest known as the Attiah Forest, as mentioned below, and the time for preferring appeal has expired and all appeals have been disposed of, and

Whereas the events necessary in the case under section 19 of the aforesaid Act have occurred, Now, therefore, in exercise of the power conferred by section 20 of the Indian Forest Act, 1927 (XVI of 1927), the Governor in Council is pleased to declare the areas comprised in the cadastral plots described below to be a reserved forest with effect from the 15th August 1928. The approximate total area is 5124.68 acres :-

Schedule.

Name of mauza.	Cadastral plots.
Santoshpur (jurisdiction list No. 68), police-station Fulbaria.	62 (excluding its bata plots Nos. 62/326, area 26 acres, 62/327, area 4.54 acres, 62/328, area 4.05 acres, 62/329, area 34 acres, 62/330, area 1.17 acres, 62/331, area 40 acres, 62/332, area 5.50 acres, 62/333, area 39 acres, 62/334, area 5.41 acres, 62/335, area 36 acres, 62/336, area 95 acres, 62/337, area 40 acres, 62/338, area 1.04 acres, 62/339, area 37 acres, 62/340, area 28 acres, 62/341, area 36 acres, 62/344, area 7.2 acres, 62/345, area 5.80 acres, 62/350, 62/351, area 1.88 acres, 62/352, area 2.74 acres, 62/353, area 26 acres, 62/354, area 26 acres, 62/355, area 236 acres, 62/356, area 2.08 acres, 62/357, area 42 acres, 62/358, area 8.98 acres, 62/361, 62/362, area 6.05 acres, 62/364, area 17.56 acres, 62/365, area 60 acres, 62/368, area 3.77 acres, 62/369, area 43 acres, 62/372, area 5.27 acres, 62/373, area 38 acres, 62/374, area 40 acres, 62/375, area 4.07 acres, 62/376, area 1.53 acres, 62/377, area 94 acres, 62/378, area 132 acres, 62/379, area 60 acres, 62/380, area 65 acres, 62/381, area 2.60 acres), 62/111 (excluding its bata plots Nos. 111/309, area 12.55 acres, 111/310, area 40 acres, 111/370, area 12.10 acres, 111/371, area 40 acres), 199 (excluding its bata plots Nos. 199/298, area 98 acres, 199/299, area 3.10 acres, 199/300, area 1.47 acres), 286, 101, 196 (excluding its bata plots Nos. 196/301, area 7.54 acres, 196/302, area 10 acres, 196/304, area 5.27 acres, 196/305, area 10 acres), 235 and 273. = 1581.73
Hamidpur (jurisdiction list No. 260), police-station Kalihati.	730, 731, 911, 951, 968, 974, 982, 1017, 1029, 1091, 718/1097.
Garbari (jurisdiction list No. 272), police-station Kalihati.	2186/2247, 1608, 1625, 1683, 1701, 2156, 1379 (excluding its bata plots Nos. 1379/2274, area 1.56 acres, 1379/2275, area 1.04 acres), 1382 (excluding its bata plot No. 1382/2272, area 2.38 acres), 1427, 1533, 1570, 1645, 1671, 1583, 1280, 1232 (excluding its bata plots Nos. 1232/2303, area 50 acres, 1232/2304, area 2.04 acres, 1232/2205, area 1.61 acres, 1232/2305, area 32 acres), 1250 (excluding its bata plot No. 1250/2276, area 1.94 acres), 1290, 1293/1323 (excluding its bata plot No. 1323/2291, area 1.19 acres), 1677, 1715, 1777, 1729, 2166, 2171, 2189, 2202, 2210, 2231, 2287 and 2288 (excluding its bata plot No. 2243/2348, area 3.36 acres).
Ramdebpur (jurisdiction list No. 287), police-station Ghatail.	516, 525, 412, 1570, 812, 819, 821, 842, 889/896, 897, 912, 914, 930, 947 (excluding its bata plot No. 947/2600, area 1 acre), 818/967, 820/969, 839, 1025 (excluding its bata plots Nos. 1025/2609, area 16 acres, 1025/2610, area 18 acres, 1025/2611, area 15 acres, 1061, 1087, 1100 (excluding its bata plots Nos. 1100/2561, area 69 acres, 1100/2562, area



Produced by P. H. D. D. 22/7/28

Name of party
Ramdebhai
Dist. No. 229
station Ghatal - Donld.

100/2570, area 1.00 acres, 100/2572, area 1.12 acres, 100/2571, area 1.02
1102 (excluding its bata plots Nos. 1102/2565, 1102/2566, 1102/2567, area 1.70 acres, 1102/2568, area 1.00 acre
(excluding its bata plots Nos. 1122/2586, area 1.22
1122/2587, area 1.22 acre, 1122/2592, area 2.28 acre
2594, area 2.1 acre, 1122/2595, area 2.4 acre, 1122/2599,
area 1.4 acre, 1122/2606, area 1.9 acre, 1122/2607, area 1.9
acre); 1128 (excluding its bata plots Nos. 1128/2614, 1128/2615, 1128/2616, 1128/2617, 1128/2618, 1128/2619, 1128/2620, 1128/2621, area 2.5 acre; 1128/2622, area 2.0 acre), 1185, 1230, 1246, 1254 (excluding its bata plots Nos. 1254/2644, area 1.7 acre, 1254/2645, area 1.37 acres, 1254/2647, area 1.19 acres, 1254/2648, area 1.37 acres, 1254/2649, area 2.23 acres, 1254/2650, area 1.76 acres, 1254/2651, area 0.8 acre, 1254/2652, area 1.4 acres, 1254/2653, area 1.14 acres, 1254/2660, area 1.90 acres, 1254/2661, area 1.80 acres, 1254/2662, area 1.16 acres, 1254/2663, area 1.24/2659, area 0.7 acre, 1254/2666, area 4.50 acres, 1254/2667, area 2.749, area 2.5 acre), 1277 (excluding its bata plots Nos. 1277/2671, area 2.5 acre, 1277/2672, area 1.30 acre, 1277/2673, area 1.56 acres, 1277/2675, area 2.24 acres), 1284 (excluding its bata plots Nos. 1284/2687, area 2.2 acre, 1284/2688, area 1.0 acre, 1284/2690, area 2.60 acres, 1284/2691, area 6.8 acre, 1284/2692, area 2.9 acre), 1311 (excluding its bata plot No. 1311/2723, area 1.4 acre), 1312, 1327 (excluding its bata plot No. 1327/2726, area 1.57 acres), 1338 (excluding its bata plot No. 1338/2730, area 1.3 acre), 1343 (excluding its bata plot No. 1343/2727, area 1.16 acres), 1375, 1379, 1263/1435 (excluding its bata plots Nos. 1435/2753, area 2.77 acres, 1435/2667, area 2.7 acre, 1435/2669, area 1.60 acres, 1435/2676, area 8.96 acres, 1435/2677, area 1.36 acres, 1435/2678, area 1.35 acre, 1435/2680, area 2.5 acre, 1435/2679, area 5.3 acre, 1435/2682, area 3.8 acre, 1435/2685, area 5.02 acres, 1437/2686, area 4.6 acre), 1239/1437 (excluding its bata plots Nos. 1437/2716, area 1.8 acre, 1437/2717, area 1.6 acre, 1437/2728, area 1.85 acre), 1196 (excluding its bata plot No. 1196/2555, area 1.4 acre), 1202 (excluding its bata plot No. 1202/2550, area 1.4 acre, 1202/2551, area 1.48 acres, 1202/2552, area 1.39 acre, 1202/2553, area 1.7 acre), 1167/1209, 1231/1436, 518 (excluding its bata plot No. 518/2693, area 1.7 acre), 695, 705 (excluding its bata plot No. 705/2702, area 1.6 acre), 724, 735, 629 (excluding its bata plot No. 629/2713, area 1.9 acre), 537, 544, 564, 589, 599, 611 (excluding its bata plot No. 611/2715, area 1.3 acre), 613, 641, 814, 850, 854, 858, 1435/1448, 1361, 1427, 414, 558, 699, 437/756, 613/758, 717/759, 1449, 838, 2159, 505, 743, 830, 1510, 1517, 1544, 1607, 1661, 1667, 673, 860, 870, 1299 (excluding its bata plot No. 1299/2747, area 1.7 acre), 1239/1445 (excluding its bata plot No. 1445/2689, area 1.54 acre) and 1586.

22 JUL 1951

Sahagobindapur (jurisdiction list No. 289), police station Ghatal.

1286, 1282, 1319, 1373, 1366 (excluding its bata plot No. 1368/2519, area 2.6 acre), 1391, 1421, 1330, 215, 221, 420 (excluding its bata plots Nos. 420/2702, area 1.7 acre, 420/2703, area 1.70 acre, 430/2704, area 7.1 acre, 420/2706, area 1.58 acres, 420/2707, area 5.8 acres, 420/2710, area 5.4 acre), 337/520, 421/521, 631 (excluding its bata plots Nos. 631/2604, area 1.06 acres, 631/2605, area 5.7 acre, 631/2606, area 4.8 acre), 633 (excluding its bata plots Nos. 633/2627, area 2.2 acre, 633/2628, area 2.5 acre, 633/2629, area 4.2 acre, 633/2631, area 1.93 acres), 653, 684 (excluding its bata plot No. 684/2620, area 1.59 acres), 685, 691, 740, 842, 763, 1421, 1440, 1184, 1257, 1350/1439, 1340, 1343, 1425, 767/952, 872, 921, 608, 733, 759, 761 (excluding its bata plot No. 761/2587, area 2.95 acres), 762 (excluding its bata plots Nos. 762/2577, area 2.22 acre, 762/2581, area 1.75 acres, 762/2589, area 4.7 acre, 762/2590, area 1.82 acres, 762/2591, area 4.76 acres), 780, 2390, 2357, 2364, 2369, 2448, 2439, 636 (excluding its bata plots Nos. 636/2617, area 2.0 acre, 686/2618, area 1.83 acres, 636/2619, area 2.17 acres), 643, 651, 698, 721, 631/953 (excluding its bata plots Nos. 953/2608, area 7.4 acre, 953/2609, area 1.0 acre, 953/2611, area 4.6 acre), 2205, 2477 and 2492.

Murjani (jurisdiction list No. 263), police station

Cadastre plots


27

951, 955, 965, 997 (excluding its bata plots Nos. 997/1469, area 3.29 acres, 997/1485, area .67 acre, 997/1487, area .50 acre, 997/1489, area .80 acre, 997/1575, area 1.00 acre) 1017 (excluding its bata plots Nos. 1017/1443, area 1.29 acres, 1017/1444, area .26 acre, 1017/1458, area .22 acre, 1017/1461, area 1.41 acres), 1050 (excluding its bata plots Nos. 1050/1427, area .70 acre, 1050/1432, area .47 acre), 1036, 933 (excluding its bata plots Nos. 933/1506, area .42 acre, 933/1532, area .36 acre), 935, 937 (excluding its bata plot No. 937/1526, area .25 acre), 989, 821, 777/810 (excluding its bata plot No. 810/1419, area .33 acre), 702, 716, 792, 785 (excluding its bata plots Nos. 785/1385, area 1.41 acres, 785/1407, area 1.88 acres, 785/1394, area 3.29 acres, 785/1409, area 3.76 acres, 785/1399, area .20 acre, 785/1416, area .25 acre, 785/1417, area 1.88 acres), 734, 737, 741, 745, 778, 756, 758 (excluding its bata plots Nos. 758/1378, area .28 acre, 758/1379, area .25 acre), 739 (excluding its bata plot No. 739/1357, area .25 acre), and 752 (excluding its bata plot No. 752/1552, area .25 acre).

A copy of the map showing the plans mentioned in the schedule may be seen in the office of the Collector of Mymensingh.

W. H. NELSON,

Secretary to the Government of Bengal (offg.).



20
67
34/
10-
127
35)
16
ots
re;
rea,
35/
82,
rea
37/
rea
50,
rea
36,
e),
rea
lot
611
113,
199,
130,
299,
89/
re)

168/
ud-
irea
res,
121/
1-06
633
333/
urea
520,
184,
608,
area
area
acre,
780,
bata
1-88
721,
74
1903

NOTIFICATION

No. 3020 For.—The 23rd February 1928.—Whereas by Notification No. 588 T.R., dated the 23rd September 1925, issued under section 4 of the Indian Forest Act, 1878 (VII of 1878), and published at page 1641, Part I of the Calcutta Gazette of the 15th October 1925, the Governor in Council was pleased to declare his proposal to constitute certain areas in the forest known as the Attiah Forest in the districts of Dacca and Mymensingh as reserved forest, and appointed Forest-settlement officers to enquire into and determine the existence, nature and extent of any rights alleged to exist in favour of any person in or over any land comprised within such areas or in or over any forest produce and to deal with the same, and

Whereas the Forest-settlement officers have completed their record in respect of the areas comprised in the cadastral plots of mauzas (1) Fulmalirchala (jurisdiction list No. 306), (2) Pagaria (jurisdiction list No. 304), (3) Kamalpur (jurisdiction list No. 288), (4) Dolma (jurisdiction list No. 124), (5) Kahlgaon (jurisdiction list No. 125), and (6) Rasulpur (jurisdiction list No. 258) in the aforesaid forest known as the Attiah Forest, as mentioned below, and the time for preferring appeal has expired and all appeals have been disposed of, and

Whereas the events necessary in the case under section 19 of the aforesaid Act have occurred;

Now, therefore, in exercise of the power conferred by section 20 of the Indian Forest Act, 1927 (XVI of 1927), the Governor in Council is pleased to declare the areas comprised in the cadastral plots described below to be a reserved forest with effect from 1st May 1928. The approximate total area is 4,428.41 acres:—

Name and number of mauza.	Cadastral plot.
Fulmalirchala (jurisdiction list No. 306), police-station Ghatal.	46, 53, 58 (excluding present survey plots Nos. 58/1057, 58/1058, area, - 58 acres), 60, 66, 120, 123, 132, 208, 256, 173 (excluding present survey plots Nos. 173/897, 173/898, 173/908, 173/911, 173/914, 173/917, 173/923, 173/926, 173/929, 173/931, 173/935, 173/937, 173/938, 173/942, 173/944, 173/946, 173/947, 173/956, 173/960, 173/964, 173/966, 173/973, 173/978, 173/980, 173/981, 173/986, 173/996, 173/997, 173/1006, 173/1007, 173/1009, 173/1013, 173/1016, 173/1025, 173/1027, 173/1034, 173/1036, 173/1040, 173/1082, area, - 11.41 acres), 193, 194, 10, 201/222, 273, 275 (excluding the present survey plots Nos. 275/1063, 275/1065, 275/1067, 275/1166, 275/1175, 275/1186, 275/1187, 275/1189, area, - 2.52 acres), 317, 321, 336, 406, 414, 421, 425, 427, 442 (excluding present survey plots Nos. 442/1099, 442/1101, 442/1103, 442/1106, area, - 90 acres), 448, 466, 488, 491, 495, 506, 551, 553, 560, 564, 570, 525, 528, 535, 645, 648, 663, 567, 660/665, 701 (excluding present survey plots Nos. 701/873, 701/876, 701/877, 701/879, 701/882, area, - 2.74 acres), 710, 711, 726, 734, 738, 740, 753, 782, 843, 839, 831, 827, 823, 820, 845, 550, 854, 862, 768, 473, 580, 585.
Pagaria (jurisdiction list No. 304), police-station Ghatal.	1, 4, 9, 12, 16, 27, 36, 51, 75, 76, 78, 80, 112, 205, 359 (excluding present survey plots Nos. 359/466, 359/467, 359/468, 359/469, 359/470, area, - 5.98 acres), 429, 433 (excluding present survey plots Nos. 433/461, 433/462, 433/463, area, - 1.05 acres), 257, 200, 241, 246 (excluding present survey plot No. 246/490, area, - 1.88 acres), 45 (excluding present survey plot No. 275/488, area, - .32 acre), 284, 234, 373 (excluding present survey plot No. 372/457, area, - .15 acre).
Kamalpur (jurisdiction list No. 288), police-station Ghatal.	64, 67, 71, 76, 103, 110, 276, 36, 57, 180, 204, 321, 342, 512 (excluding present survey plot Nos. 512/514, 512/515, 512/516, area, - 1.14 acres) and 507 (excluding present survey plot No. 507/520, area, - .25 acre).
Dolma (jurisdiction list No. 124), police-station Fulbaria.	1, 18, 21, 23 (excluding present survey plots Nos. 23/294 and 23/295, area, - .64 acre), 41, 50, 62, 110, 116, 119, 139, 144, 147, 168, 192, 196, 200, 222, 224, 228, 232, 252.

380.97 w 380.97

রেজিস্টার্ড নং ডি এ-১

বাংলাদেশ



গেজেট

অতিরিক্ত সংখ্যা
কর্তৃপক্ষ কর্তৃক প্রকাশিত

বৃহস্পতিবার, আগস্ট ২৩, ২০১২

গণপ্রজাতন্ত্রী বাংলাদেশ সরকার

পরিবেশ ও বন মন্ত্রণালয়

বন অধিশাখা-১

প্রজ্ঞাপন

তারিখ, ২ আগস্ট ২০১২

নং পবম/(বন শাখা-১)১৪/২০১১(অংশ-১)/৪২০—যেহেতু বন আইন ১৯২৭ (Act XVI of 1927) এর ৪ (ক)(১) ধারায় নিম্ন তফসিলভুক্ত ভূমি সংরক্ষিত বনভূমি (Reserved Forest) হিসাবে ঘোষণা করার ইচ্ছা প্রকাশ করিয়া সরকার নিম্নবর্ণিত বিজ্ঞপ্তিসমূহ বাংলাদেশ গেজেটে প্রকাশ করতঃ অতিরিক্ত জেলা প্রশাসক (রাজস্ব), ময়মনসিংহকে ফরেস্ট সেটেলমেন্ট অফিসার নিয়োগ করা হয় যিনি উক্ত আইনের দ্বিতীয় অধ্যায় (Chapter-II) এর বিধানমতে বর্ণিত ভূমির উপর কাহারো কোন ন্যায়সংগত দাবী-দাওয়া থাকিলে তাহার তদন্ত করিয়া দেখিবার এবং এই বিষয়ে স্থির সিদ্ধান্ত গ্রহণের ক্ষমতা রাখিবেন; এবং

যেহেতু বর্ণিত ফরেস্ট সেটেলমেন্ট অফিসার উক্ত আইনের ৬ ধারায় বাংলাদেশ গেজেটে প্রকাশিত নোটিশের মাধ্যমে উল্লিখিত 'বনভূমি সম্পর্কে' কাহারো কোন দাবী-দাওয়া থাকিলে উহা উক্ত নোটিশ জারীর তারিখ হইতে ৬ মাসের মধ্যে প্রামাণিক দলিলপত্রসহ তাহার নিকট লিখিত বা মৌখিক উপস্থাপন করিবার আহ্বান জানান; এবং

যেহেতু বর্ণিত ঘোষণার প্রেক্ষিতে যে সমস্ত ভূমির বিপরীতে কোন দাবী-দাওয়া উপস্থাপিত হয় নাই অথবা দাবী দাওয়া উপস্থাপিত হওয়ার পর আইনসংগতভাবে নিষ্পত্তি হইয়াছে;

(১৩২৭১৭)

মূল্যঃ টাকা ৮.০০

১৩২৭১৮

বাংলাদেশ গেজেট, অতিরিক্ত, আগস্ট ২৩, ২০১২

সেহেতু নিম্ন তফসিল বর্ণিত ভূমি বর্ন আইন, ১৯২৭ এর ২০ ধারার ক্ষমতাবলে এতদ্বারা এই বিজ্ঞপ্তি জারী হইবার তারিখ হইতে বন আইন, ১৯২৭ এর অধীন "সংরক্ষিত বনভূমি" (Reserved Forest) বলিয়া গণ্য হইবে মর্মে ঘোষণা করা হইলঃ

জেলা	পরগণা	উপজেলা	মৌজা		সেটেলমেন্ট দাগ নং	জমির পরিমাণ (একর)	৬ ধারায় গেজেট বিজ্ঞপ্তি নং ও তারিখ
			জেএল নং	নাম			
১	২	৩	৪	৫	৬	৭	৮
ময়মনসিংহ	রণডাওয়াল	ডালুকা	২৯৩	আঙ্গারগাড়া	২৫৩	০.৭৯	বাংলাদেশ গেজেট বিজ্ঞপ্তি নং ২০২২/এস, এ, তারিখ, ৭-১১-১৯৯২
					২৮৪/২	০.২০	
					২৫৫	১০.৮৬	
					২৭৪/১	৩.৬০	
					২৭৪/৩	৮.১১	
					২৭৪/১০	৮.০৭	
					২৭৭/৪	৪.৩০	
					২৭৭/৮	৯.৩৯	
					২৮০/১০	১৬.৬৫	
					২৮৫/১	১০.৬৮	
					২৮৮/৬	২.৫৬	
					২৮৮/৯	৭.০০	
					২৮৮/১১	৮.২২	
					২৯২/১	৩.৪৪	
					২৯২/৭	৩.১০	
					২৯২/১২	৪.৪৪	
					২৯২/১৯	১.০৩	
					২৯২/২৯	৪.৫০	
					২৯২/৩৩	০.৮০	
					২৯২/৩৪	০.৪০	
					৩০৯/১৬	২.৫০	
					৩০৯/২৪	২.৫০	

১	২	৩	৪	৫	৬	৭	৮
ময়মনসিংহ	রণভাওয়াল	ভালুকা	২৯৩	আঙ্গারগাড়া	৩০৯/২৭	১.৮০	বাংলাদেশ গেজেট বিজ্ঞপ্তি নং ২০২২/এস, এ, তারিখ, ৭-১১-১৯৯২
					৩৯২/৫	৩.৯১	
					৩৬৭/২৩	২.২৬	
					৩৬৭/২৭	০.৫৬	
					৩৬৭/৫৫	০.৬০	
					৩৬৭/৩০	০.২০	
					৩৬৭/৩১	০.২০	
					৩৬৭/৫৪	০.৩০	
					৩৭৫/১৬	০.৭৫	
					৩৭৫/১৭	০.২০	
					১	১৪.৯৪	
					২৭	১.২৯	
					১৩২	৫৩.২৬	
					মোট =	১৯৩.৪১	
			৯	সোনাখালী	১/১	১.৪৪	
					১/২	২.৬২	
					৬৯/২	৩.৫৫	
					১১/৫	১.১৭	
					৭২/১	০.২৬	
					৭১/১	১.১৭	
					৫৮/১	০.২০	
					৪৩	০.৩২	
					৫৬/২০৯	০.১৫	
					১৮১	৩.৪৪	
					২৫/১	০.২৮	
					৪০	১.০০	
					৫৮/১৯৯	০.৩১	
					৭৬/১	২.৫৭	
					৮৬/৩	০.৯৪	
					মোট =	১৯.৪২	

১৩২৭২০

বাংলাদেশ গেজেট, অতিরিক্ত, আগস্ট ২৩, ২০১২

১	২	৩	৪	৫	৬	৭	৮
ময়মনসিংহ	রণভাওয়াল	ভালুক	২৮৩	হোসেনপুর	১৭৬	০.৪০	বাংলাদেশ গেজেট বিজ্ঞপ্তি নং ২০২২/এস,এ তারিখ, ০৭-১১-১৯৯২
					১১৯/৩৯৬	০.১৮	
					১৯২/৪০০	০.১৮	
					মোট =	০.৭৬	
			২৭৭	পাড়াগাঁও	৫৭১	১৫.০০	
					মোট =	১৫.০০	
						সর্বমোট =	

৩। এই প্রজ্ঞাপনটি জনস্বার্থে জারী করা হইল এবং ইহা অবিলম্বে কার্যকর হইবে।

মেহবাহ উল আলম
সচিব।

মোঃ আব্দুর বারিক (উপ-সচিব), উপ-পরিচালক, বাংলাদেশ সরকারি মুদ্রণালয়, ঢাকা কর্তৃক মুদ্রিত।
আবদুর রশিদ (উপ-সচিব), উপ-পরিচালক, বাংলাদেশ ফরম ও প্রকাশনা অফিস,
তেজগাঁও, ঢাকা কর্তৃক প্রকাশিত। www.bgpress.gov.bd

রেজিস্টার্ড নং ডি.এ-১

বাংলাদেশ



গেজেট

অতিরিক্ত সংখ্যা
কর্তৃপক্ষ কর্তৃক প্রকাশিত

বুধবার, ফেব্রুয়ারি ৮, ২০১২

গণপ্রজাতন্ত্রী বাংলাদেশ সরকার
পরিবেশ ও বন মন্ত্রণালয়
বন অধিশাখা-১
সংশোধিত প্রজ্ঞাপন

তারিখ, ২০ মাঘ ১৪১৮/২ ফেব্রুয়ারি ২০১২

নং পবম/(বঃ শাঃ-১)১৪/২০১১/৬৬—যেহেতু বন আইন ১৯২৭ (The Forest Act, 1927) (Act XVI of 1927) এর ৪ (ক)(১) ধারায় নিম্ন তফসিলভুক্ত ভূমি সংরক্ষিত বনভূমি (Reserved Forest) হিসাবে ঘোষণা করিবার ইচ্ছা প্রকাশ করিয়া সরকার কর্তৃক নিম্নবর্ণিত বিজ্ঞপ্তিসমূহ বাংলাদেশ গেজেটে প্রকাশ করতঃ জেলা প্রশাসক, ময়মনসিংহ ও পরবর্তীতে অতিরিক্ত জেলা প্রশাসক (রাজশ), ময়মনসিংহকে ফরেস্ট সেটেলমেন্ট অফিসার নিয়োগ করা হয় যিনি উক্ত আইনের দ্বিতীয় অধ্যায় (Chapter-II) এর বিধানমতে বর্ণিত ভূমির উপর কাহারো কোন ন্যায়সংগত দাবী-দাওয়া থাকিলে তাহার তদন্ত করিয়া দেখিবার এবং এই বিষয়ে স্থির সিদ্ধান্ত গ্রহণের ক্ষমতা রাখিবেন এবং যেহেতু বর্ণিত ফরেস্ট সেটেলমেন্ট অফিসার উক্ত আইনের ৬ ধারায় বাংলাদেশ গেজেটের ৬ষ্ঠ খণ্ডে ৩রা মার্চ, ১৯৮৩ তারিখে এবং ১৩ আগস্ট ১৯৯২ তারিখে প্রকাশিত নোটিশের মাধ্যমে উল্লিখিত বনভূমি সম্পর্কে কাহারো কোন দাবী-দাওয়া থাকিলে উহা উক্ত নোটিশ জারীর তারিখ হইতে ৬ মাসের মধ্যে প্রামাণিক দলিলপত্রসহ তাহার নিকট লিখিত বা মৌখিক উপস্থাপন করিবার আহ্বান জানান এবং যেহেতু বর্ণিত ঘোষণার প্রেক্ষিতে যে সমস্ত ভূমির বিপরীতে কোন দাবী-দাওয়া উপস্থাপিত হয় নাই অথবা দাবী দাওয়া উপস্থাপিত হওয়ার পর আইনসংগতভাবে নিষ্পত্তি হইয়াছে সেই সকল নিম্ন

(৭৪৫)
মূল্যঃ টাকা ৬.০০

তফসিল বর্ণিত ভূমি বন আইন, ১৯২৭ (The Forest Act, 1927) (Act XVI of 1927) এর ২০ ধারার ক্ষমতাবলে এতদ্বারা এই বিজ্ঞপ্তি জারী হইবার তারিখ হইতে বন আইন, ১৯২৭ এর অধীন "সংরক্ষিত বনভূমি" (Reserved Forest) বলিয়া গণ্য হইবে মর্মে ঘোষণা করা হইল :

জেলা	পরণনা	উপজেলা	মৌজা		সেটেলমেন্ট দাগ নং	জমির পরিমাণ (একর)	৬ ধারায় গেজেট বিজ্ঞপ্তি নং ও তারিখ	
			জেএল নং	নাম				
১	২	৩	৪	৫	৬	৭	৮	
ময়মনসিংহ	রণভাওয়াল	ভালুকা	৩৪	ধামশুর	২০০	১.৩০	গেজেট বিজ্ঞপ্তি নং ২০২২/এস, এ, তারিখ ১-৭-১৯৯২	
						২২০		৫.০০
						২৮৩		১.৬০
						৪২৯		৩১.৪০
						৪৮০		৫.২০
						৪৮৭		৪.৮৯
						৪৯৪		১৭.৮৪
						৪৯৯		৪.২০
						৫১১		১৫.৩৬
						৫৭২		৫.৫০
						১১৮০		১৮.০০
						১২৫০		১৩.২৩
						১৩০০		৮.৯৫
	৪৯০	৩.৬২						
	মোট=	১৩৬.০৯						
ময়মনসিংহ	রণভাওয়াল	ভালুকা	৩৫	কাঠালী	১০০	৬.২২		
						২৪২		৩০.৯৬
						মোট=		৩৭.১৮
ময়মনসিংহ	রণভাওয়াল	ভালুকা	১১	পালগাঁও	১০৪৪	১.০০		
						১০৪৫		০.২০
						১০৫২		১.৩৩
						১০৮৩		১.১০
						১১০৯		৪.১৭
						১১৩৩		২.১৭
	১২০০	৯.২০						

১	২	৩	৪	৫	৬	৭	৮
ময়মনসিংহ	রগড়াওয়াল	ডালুকা	১১	পালগাঁও	১২২৬	১৯.৮৯	গেজেট বিজ্ঞপ্তি নং ২০২২/ এস.এ. তাং ১১-৭-১৯৯২ পবম/বন/শা ২/০২/জাতীয় উদ্যান/১০/২০১০/৫১২, তারিখ ২৪-১০-২০১০ইং মূলে ১৫০.০০ একর বনভূমিতে কাদিগড় জাতীয় উদ্যান হিসেবে ঘোষণা করা হইয়াছে।
					১২২৮	৭.৩৪	
					১২৩৩	১৫৭.১০	
					১২৩৭	৮.৮৭	
					১২৪২	১০.১১	
					১২৫৫	৩৯.৫০	
					১০৮৫	০.৩২	
					মোট =	২৬২.৩০	
ময়মনসিংহ	রগড়াওয়াল	ডালুকা	২৭৮	কাদিগড়	১৭	১৫৪.৫৩	গেজেট বিজ্ঞপ্তি নং ২০২২/এস. এ. তাং ১১-০৭-১৯৯২ পবম/বন/শা-২/০২/ জাতীয় উদ্যান/ ১০/২০১০/৫১২ তাং ২৪-১০-২০১০ ইং মূলে ৭০০.০০ একর বনভূমিতে কাদিগড় জাতীয় উদ্যান হিসেবে ঘোষণা করা হইয়াছে।
					৩৩১	৩.৫৭	
					৩৮৩	১৭৮.১৬	
					৪৩৪	১৮.৮৭	
					৪৪০	১০৮.৯৫	
					৪৭৬	২২.৩৫	
					৪৯১	১২.৪৯	
					৬৩০	১২.৫৯	
					৭৩১	৭৫.৫১	
					মোট =	৫৮৭.০২	
ময়মনসিংহ	রগড়াওয়াল	ডালুকা	২৮৯	মনোহরপুর	৩	৯.৮৪	গেজেট বিজ্ঞপ্তি নং ২০২২/এস. এ তাং ১১-০৭-১৯৯২
					৫	৫.১১	
					৮	১০.৯৭	
					১৭	৩৯.৯২	
					২২	৩৯.৬১	
					৬৪	১৬.২৭	
					৯৫	১৯.৫৫	
					১৬৭	২৮.০০	
					১৮৭	১৭.০৫	
					১৫৪	২৫.৭৬	
					৩৫৫	৬.৩৫	
					৩৫৭	৬.২২	
					৪০৪	৩৯.২৩	
					মোট =	২৬৩.৮৮	

১	২	৩	৪	৫	৬	৭	৮
ময়মনসিংহ	রণজাওয়ার	ডালুকা	০১	পুলিকুড়ি	৩৬৭	৫.৯৯	বাংলাদেশ গেজেট ৬ষ্ঠ খণ্ডে তাং ০৩-৩-১৯৮৩
					৩৯৫	৫.১৪	
					৪০৩	৯.৬৩	
					৪১১	০.৩৪	
					৪৪১	১.৯৪	
					মোট =	২৩.০৪	
ময়মনসিংহ	পুকুরিয়া	মুন্ডাগাছা	১৯০	কমলাপুর	২৩	১.০৪	বাংলাদেশ গেজেট ৬ষ্ঠ খণ্ডে তাং ০৩-৩-১৯৮৩
					মোট =	১.০৪	
ময়মনসিংহ	পুকুরিয়া	মুন্ডাগাছা	১৮৮	মহেশপুর	৪৪৮	৬৭.১০	
					৪৬১/৪৯৪	০.৪২	
					৪৬৬/৪৮২	২.৬৯	
					৪৮০/৪৮৯	৫.২৪	
					মোট =	৭৫.৪৫	
ময়মনসিংহ	পুকুরিয়া	মুন্ডাগাছা	১৯১	বালিয়াপাড়া	৮	৬.০৬	
					৯	১.৭০	
					১০	১২৫.৪০	
					১১	০.২৪	
					১৫	০.৩১	
					১৭	০.৫০	
					১৯	১.৪৫	
					২০	১.৯৫	
					২২	০.৭৭	
					৭৩	৫.৫৭	
					৮৯	০.১৩	
					মোট =	১৪৪.০৮	
ময়মনসিংহ	পুকুরিয়া	মুন্ডাগাছা	২৫৯	মালাজানী	৬	১.৭১	
					১০	২২.০০	
					৩৩	১৭.৫৭	
					৩৯	২.৫৫	
					৪৫	০.৫২	
					৪৭	৩.৯৭	
					৫০	০.২২	
					৫২	০.৩৫	
					১৩৩/৬৮	১৮.৯৮	
					৮৯	০.২৯	

১	২	৩	৪	৫	৬	৭	৮
ময়মনসিংহ	পুকুরিয়া	মুন্সীগাছা	২৫৯	মালাজানী	৯১	১.৫১	
					১১১	৬১.৮০	
					১০২/১১২	০.৪০	
					১২১	০.৬৭	
					১৩০	৫.৯৮	
					১৬৩	০.১৮	
					১৬৮	৬০.১৯	
					১৭৯	৪৩.০০	
					১৮৫	২২.৭৫	
					২০০	৬৭.১০	
					২০৬	০.৭৬	
					২০৯	০.২৯	
					২১১	১.০৭	
					২২০	০.০৯	
					২২৪	০.৫০	
					২৩৫	০.৬১	
					২৭১	১.৩৬	
					২৮২	১৬.৮২	
					২৯৫	১২.২২	
					৩০৪	০.৮৭	
					৩১৭	১৮.০০	
					৩২১	০.৫৭	
					৩২৩	১.৪৯	
					৩৩২	১৯.৫৪	
					৩৩৩	১.২০	
					৩৩৪	১.২৪	
					৩৩৫	০.৭১	
					৩৩৬	২.২৭	বাংলাদেশ গেজেট ৬ষ্ঠ খণ্ডে তাং-০৩-৩-১৯৮৩
					৩৩৭	০.১১	
					৩৩৮	০.৪৯	
					৩৩৯	৬.৫৭	
					৩৪০	০.৩০	
					৩৪১	১.৬২	
					৩৪৪	০.৯০	

১	২	৩	৪	৫	৬	৭	৮
ময়মনসিংহ	পুকুরিয়া	মুজাগাছা	২৫৯	মালাজানী	৩৪৬	০.৭৫	
					৩৫২	০.২০	
					৩৬০	৪.৪০	
					৩৬৪	০.০৪	
					৩৬৫	২.৩৪	
					৩৯৮	৯৫.৪০	
					৩৯৯	৫.২৩	
					৪০৫	২.৭৪	
					৪০৬	২.৪৩	
					৪০৮	০.৬০	
					৪১৩	১৯৩.০৬	
					৪১৫	০.১৭	
					৪১৯	৪২.৭৫	
					৪১৬/৪২৫	২.৮১	
					৪১৬/৪২৬	৯.৬০	
					৩২০/৪২৭	১.৩২	
					৪৩৩	১.৩৫	
					৪৪১	৩৪৭.২০	
					৪৪৯	২০.০২	
					৪৫২	১.২৮	
					৪৫৩	০.৫৬	
					৪৫৪	১.১৮	
					৪৫৫	৬.৫৮	
					৪৫৭	২.৯৯	
					৪৫৮	৮.০৯	
					৪৫০	০.৬৯	
					৪০৯/৪৬০	১০৪.৫০	
					২৪/৪৬৯	০.৮২	
					মোট=	১২৮০.৪৪	
ময়মনসিংহ	পুকুরিয়া	মুজাগাছা	২৬০	নটাকুড়ি	১.	১৯০.৭০	
					২	৫৮.৯০	
					২৪	০.৩৬	
					২৫	২.৫৪	
					২৭	০.৩২	

১	২	৩	৪	৫	৬	৭	৮
ময়মনসিংহ	পুকুরিয়া	মুজাগাছা	২৬০	নটাকুড়ি	২৮	০.১২	
					৫৫	৬২.৩০	
					৭৪	৬৬.২৯	
					১০১	০.৫৯	
					১০২	০.৬২	
					১০৫	০.৪৮	
					১০৬	০.৫১	
					১১০	০.৭৭	
					১১১	০.৪৪	
ময়মনসিংহ	পুকুরিয়া	মুজাগাছা	২৬০	নটাকুড়ি	১১৩	০.৬০	বাংলাদেশ গেজেট ৬ষ্ঠ খণ্ডে তাং-০৩-৩-১৯৮৩
					১১৫	২.৭৬	
					১১৮	১.৬৬	
					১২৬	৫.২৫	
					১২৯	১০.৪১	
					৩/১৩০	১০১.১০	
					১৪৩	১৯.১০	
					১৪৭	৩৭.২৫	
					১৫৪	৭.৯৮	
					১৫৬	১২.৪৭	
					১৬১	৪.৪৪	
					১৬৩	৯.২০	
					১৬৮	১.৭৯	
					১৭৭	৮.৫৭	
					১৭৯	৬৩.০০	
					১৮০	০.২৪	
					১৯১	১৫.৯৭	
					২০৫	২৯.২০	
					২১১	৩৫.৬০	
					২১৩	৫.৫৬	
					২২০	১২.৫৮	
					২২৭	২৫.২০	
					২৩৬	৫৯.৩০	
					২৪০	৭৬.৪০	
					২৪৮	২৬৭.১০	

১	২	৩	৪	৫	৬	৭	৮
ময়মনসিংহ	পুকুরিয়া	মুক্তাগাছা	২৬০	নটাকুড়ি	২৫২	০.২৯	
					২৫৪	১৬.৮০	
					১৮৬/২৫৮	২.১৫	
					২১৫/২৫৯	২.১১	
					২১৯/২৫৯	২.১১	
					২১৯/২৬০	২.৩৯	
					৩০৬	৬.৮৮	
					৩১৩	১১৮.২০	
					৩১৫	০.৪০	
					৩৩৫	০.১৬	
					৩৫৬	১৬.৮০	
					৩৭৭	০.১৩	
					৪০৫	০.২৩	
					৪১০	১৮৬.৮০	
					৪২০	২৬.৭৫	
					৪২২	৯৯.৮০	
					৪২৮	০.০৯	
					৪৩২	২.৯০	
					৪৩৪	৩০৮.০০	
					২৩৭/৪৩৫	৩১.৩০	
					২০৫/৪৩৯	১.০০	
					৩৩১/৪৪২	০.৩৪	
					মোট =	২০২৩.৩০	
ময়মনসিংহ	আলেপসিং	ফুলবাড়ীয়া	৬৮	সন্তোষপুর	৭১	২৯.৬০	গেজেট বিজ্ঞপ্তি নং
					মোট =	২৯.৬০	২০২২/এস, এ
					সর্বমোট =	৪৮৬৩.৩৫	তাং ১১-০৭-১৯৯২

৩। এই প্রজ্ঞাপনটি জনস্বার্থে জারী করা হইল এবং ইহা অবিলম্বে কার্যকর হইবে।

মেছবাহ উল আলম
সচিব।

আবদুর রশিদ (উপ-সচিব), উপ-পরিচালক, অতিরিক্ত দায়িত্ব, বাংলাদেশ সরকারি মুদ্রণালয়, ঢাকা কর্তৃক মুদ্রিত।
আবদুর রশিদ (উপ-সচিব), উপ-পরিচালক, বাংলাদেশ ফরম ও প্রকাশনা অফিস,
তেজগাঁও, ঢাকা কর্তৃক প্রকাশিত। www.bgpress.gov.bd